AJUNTAMENT VILAFRANCA DEL PENEDÈS

VILAFRANCA / EVOLUCIÓ DE LA POBLACIÓ PER BARRIS / 2000-2014

Font: Padró Municipal d'Habitants (01.01.14)

BARRI	2000	2001	2002	2003	2004	2005	2006	2007	2008	2009	2010	2011	2012	2013	2014	2000=100*
BARCELONETA	2.895	2.949	3.044	3.164	3.296	3.421	3.454	3.456	2.923	3.072	3.101	3.258	3.264	3.361	3.487	120
CENTRE VILA	2.121	2.144	2.151	2.236	2.284	2.315	2.321	2.330	4.303	4.346	3.970	4.014	4.004	3.840	3.786	179
LES CLOTES	3.503	3.733	3.896	3.987	4.093	4.113	4.224	4.203	3.969	4.059	4.296	4.257	4.237	4.125	4.148	118
L'ESPIRALL	7.877	7.845	7.972	8.083	8.140	8.332	8.376	8.374	7.599	7.611	7.565	7.620	7.392	7.139	7.161	91
MOLÍ D'EN ROVIRA	594	594	590	601	660	731	846	915	1.032	1.230	1.318	1.448	1.513	1.613	1.668	281
EL POBLE NOU	7.310	7.452	7.551	7.730	7.994	8.313	8.614	8.479	8.485	8.637	8.593	8.709	8.546	8.467	8.401	115
SANT JULIÀ	5.165	5.345	5.565	5.909	6.112	6.306	6.487	6.543	6.398	6.455	6.470	6.490	6.431	6.364	6.494	126
AFORES	411	414	405	398	368	373	379	377	374	389	388	399	408	410	392	95
LA GIRADA	344	702	992	1.394	1.908	2.200	2.362	2.533	2.927	3.130	3.299	3.582	3.721	3.921	4.031	1.172
VILAFRANCA	**30.220**	**31.178**	**32.166**	**33.502**	**34.855**	**36.104**	**37.063**	**37.210**	**38.010**	**38.929**	**39.000**	**39.777**	**39.516**	**39.240**	**39.568**	131

** Evolució indexada de la població període 2000-2014*

AJUNTAMENT VILAFRANCA DEL PENEDÈS

VILAFRANCA / EVOLUCIÓ HISTÒRICA DE LA POBLACIÓ / 1901-2014

Font: Padró Municipal d'Habitants

ANY	POBL.	CREIXEMENT*		ANY	POBL.	CREIXEMENT*	
1901	7.749	-	-	**1975**	20.061	996	5,22
1905	7.810	15	0,20	**1976**	21.332	1271	6,34
1911	7.958	25	0,31	**1977**	22.189	857	4,02
1921	8.430	47	0,58	**1978**	23.190	1001	4,51
1940	10.100	88	0,96	**1979**	23.873	683	2,95
1941	10.284	184	1,82	**1980**	24.374	501	2,10
1942	10.525	241	2,34	**1981**	25.025	651	2,67
1943	10.695	170	1,62	**1982**	25.334	309	1,23
1944	10.747	52	0,49	**1983**	25.805	471	1,86
1945	10.672	-75	-0,70	**1984**	25.927	122	0,47
1946	10.460	-212	-1,99	**1985**	26.212	285	1,10
1947	10.604	144	1,38	**1986**	26.433	221	0,84
1948	11.051	447	4,22	**1987**	26.665	232	0,88
1949	11.303	252	2,28	**1988**	27.402	737	2,76
1950	11.517	214	1,89	**1989**	27.508	106	0,39
1951	10.754	-763	-6,62	**1990**	27.642	134	0,49
1952	10.821	67	0,62	**1991**	27.818	176	0,64
1953	10.835	14	0,13	**1992**	27.806	-12	-0,04
1954	10.829	-6	-0,06	**1993**	28.017	211	0,76
1955	11.632	803	7,42	**1994**	28.116	99	0,35
1956	11.345	-287	-2,47	**1995**	28.240	124	0,44
1957	11.471	126	1,11	**1996**	28.457	217	0,77
1958	12.019	548	4,78	**1997**	28.634	177	0,62
1959	12.170	151	1,26	**1998**	29.201	567	1,98
1960	12.404	234	1,92	**1999**	29.718	517	1,77
1961	11.985	-419	-3,38	**2000**	30.220	502	1,69
1962	12.292	307	2,56	**2001**	31.178	958	3,17
1963	12.480	188	1,53	**2002**	32.166	988	3,17
1964	12.873	393	3,15	**2003**	33.502	1336	4,15
1965	13.415	542	4,21	**2004**	34.855	1353	4,04
1966	14.129	714	5,32	**2005**	36.104	1249	3,58
1967	14.790	661	4,68	**2006**	37.063	959	2,66
1968	15.173	383	2,59	**2007**	37.210	257	0,40
1969	15.619	446	2,94	**2008**	38.010	800	2,15
1970	16.371	752	4,81	**2009**	38.929	919	2,42
1971	17.608	1237	7,56	**2010**	39.000	71	0,18
1972	18.015	407	2,31	**2011**	39.777	777	1,99
1973	18.524	509	2,83	**2012**	39.516	-261	-0,66
1974	19.065	541	2,92	**2013**	39.240	-276	-0,70
				2014	39.568	328	0,84

* Quan el període es superior a un any el creixement (%) és el promig anual.

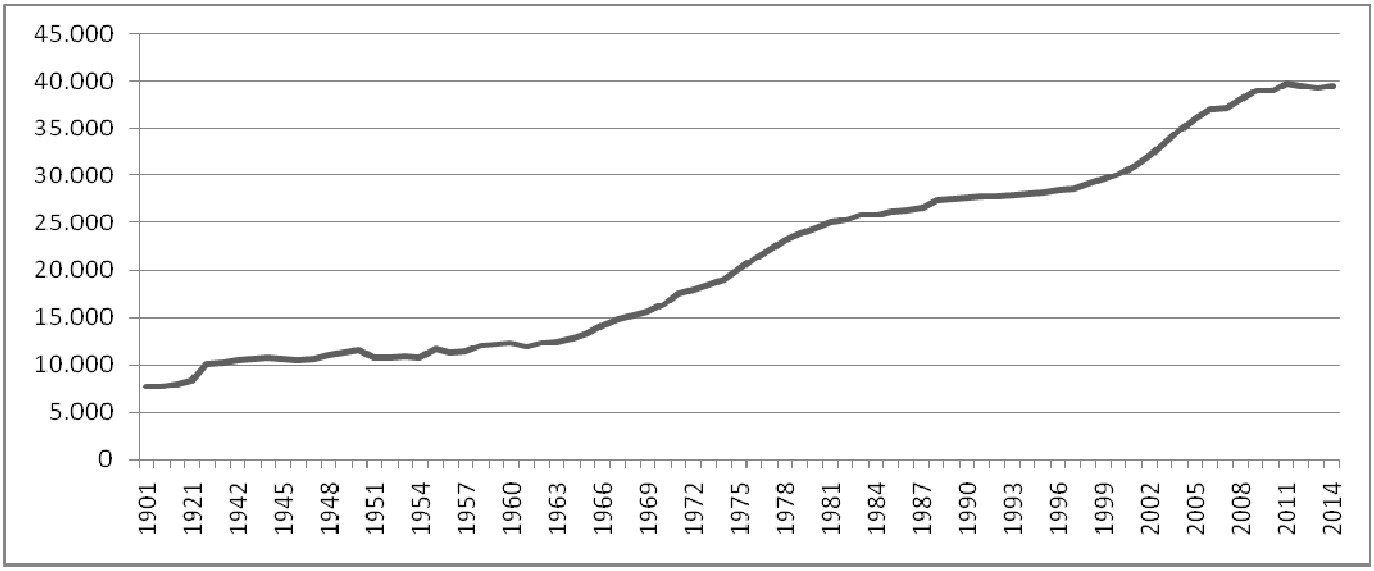

AJUNTAMENT VILAFRANCA DEL PENEDÈS
Servei de Plànol i Estadística

VILAFRANCA / POBLACIÓ PER GRANS GRUPS D'EDAT I BARRIS (%) / 2014

Font: Padró Municipal d'Habitants (01.01.14)

BARRI	JOVES (0-14)		ADULTS (15-64)		GENT GRAN (65 i més)*	
BARCELONETA	495	14,20%	2381	68,28%	611	17,52%
CENTRE VILA	586	15,48%	2408	63,60%	792	20,92%
LES CLOTES	753	18,15%	2762	66,59%	633	15,26%
L'ESPIRALL	1271	17,75%	4784	66,81%	1106	15,44%
MOLÍ D'EN ROVIRA	323	19,36%	1161	69,60%	184	11,03%
EL POBLE NOU	1327	15,80%	5513	65,62%	1561	18,58%
SANT JULIÀ	1153	17,75%	4307	66,32%	1034	15,92%
AFORES	26	6,63%	192	48,98%	174	44,39%
LA GIRADA	1007	24,98%	2709	67,20%	315	7,81%
VILAFRANCA DEL PENEDÈS	**6941**	**17,54%**	**26217**	**66,26%**	**6410**	**16,20%**

* Dades del mapa

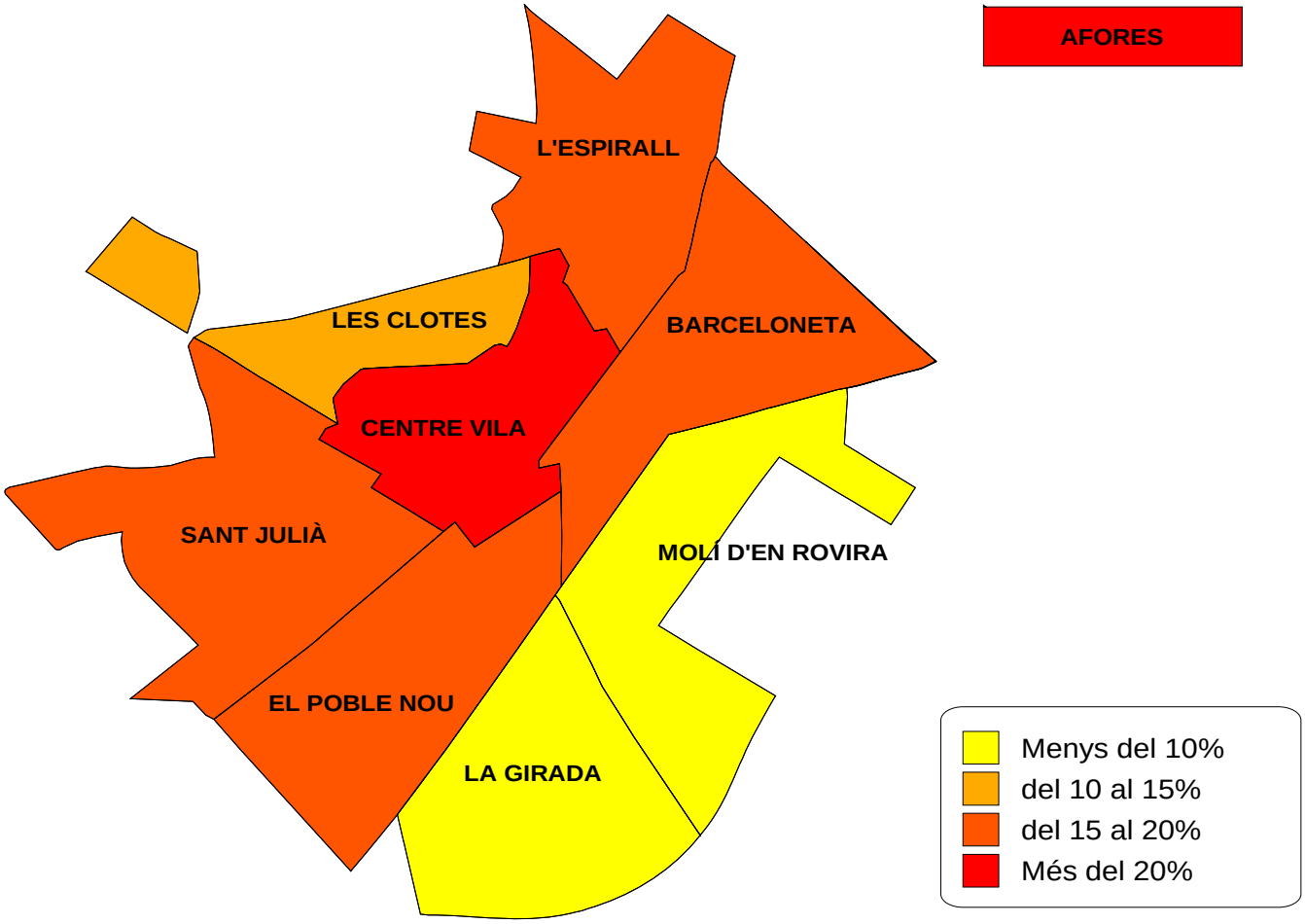

AJUNTAMENT VILAFRANCA DEL PENEDÈS

VILAFRANCA / ESTRUCTURA PER SEXE I GRUP D'EDAT / 2014

Font: Padró Municipal d'Habitants (01.01.14)

EDAT	HOMES		DONES		TOTAL	
0-4	1.239	3,13%	1.157	2,92%	2.396	6,06%
5-9	1.312	3,32%	1.199	3,03%	2.511	6,35%
10-14	1.016	2,57%	1.018	2,57%	2.034	5,14%
15-19	929	2,35%	908	2,29%	1.837	4,64%
20-24	973	2,46%	941	2,38%	1.914	4,84%
25-29	1.049	2,65%	1.149	2,90%	2.198	5,55%
30-34	1.563	3,95%	1.552	3,92%	3.115	7,87%
35-39	2.040	5,16%	1.801	4,55%	3.841	9,71%
40-44	1.828	4,62%	1.678	4,24%	3.506	8,86%
45-49	1.521	3,84%	1.507	3,81%	3.028	7,65%
50-54	1.354	3,42%	1.253	3,17%	2.607	6,59%
55-59	1.072	2,71%	1.161	2,93%	2.233	5,64%
60-64	960	2,43%	978	2,47%	1.938	4,90%
65-69	798	2,02%	996	2,52%	1.794	4,53%
70-74	612	1,55%	714	1,80%	1.326	3,35%
75-79	509	1,29%	699	1,77%	1.208	3,05%
80-84	401	1,01%	662	1,67%	1.063	2,69%
85-89	250	0,63%	427	1,08%	677	1,71%
90-94	79	0,20%	199	0,50%	278	0,70%
95 i +	11	0,03%	53	0,13%	64	0,16%
TOTAL	**19.516**	**49,32%**	**20.052**	**50,68%**	**39.568**	**100,00%**

VILAFRANCA
POBLACIÓ: 39.568 habitants
JOVES: 17,54%
GENT GRAN: 16,20%
EDAT MITJANA: 39 anys

VILAFRANCA DEL PENEDÈS
ESTRUCTURA PER SEXE I GRUPS D'EDAT

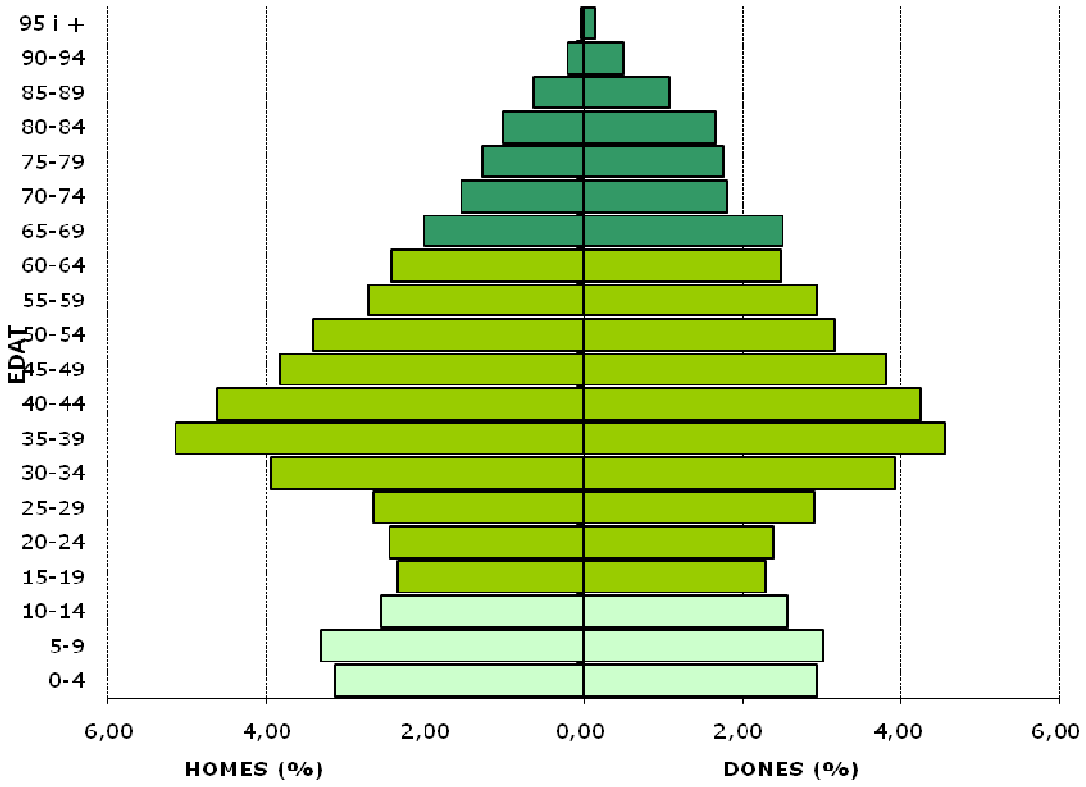

AJUNTAMENT VILAFRANCA DEL PENEDÈS

VILAFRANCA / EVOLUCIÓ DE LA POBLACIÓ ESTRANGERA PER BARRIS / 2000-2014

Font: Padró Municipal d'Habitants (01.01.14)

BARRI	2000	2001	2002	2003	2004	2005	2006	2007	2008	2009	2010	2011	2012	2013	2014	2000=100*
BARCELONETA	68	139	229	346	433	490	574	587	470	574	578	553	495	450	458	674
CENTRE VILA	85	140	196	281	345	412	475	488	990	1.033	878	913	913	820	795	935
LES CLOTES	131	207	299	394	497	548	676	732	762	827	846	870	833	778	762	582
L'ESPIRALL	284	473	654	856	1.069	1.384	1.651	1.821	1.807	1.913	1.908	1.940	1.820	1.598	1.528	538
MOLÍ D'EN ROVIRA	34	45	51	55	56	80	93	100	113	138	144	165	158	146	149	438
EL POBLE NOU	161	247	327	452	644	833	1.024	1.008	1.101	1.241	1.212	1.303	1.242	1.173	1.065	661
SANT JULIÀ	159	255	401	601	701	895	1.039	1.089	1.100	1.154	1.134	1.156	1.137	1.032	1.000	629
AFORES	9	9	11	14	18	17	28	32	22	26	36	42	46	48	45	500
LA GIRADA	4	11	24	58	133	170	209	238	324	350	384	446	446	429	433	10.825
VILAFRANCA	**935**	**1.526**	**2.192**	**3.057**	**3.896**	**4.829**	**5.769**	**6.095**	**6.689**	**7.256**	**7.120**	**7.388**	**7.090**	**6.474**	**6.235**	667

** Evolució indexada de la població període 2000-2014*

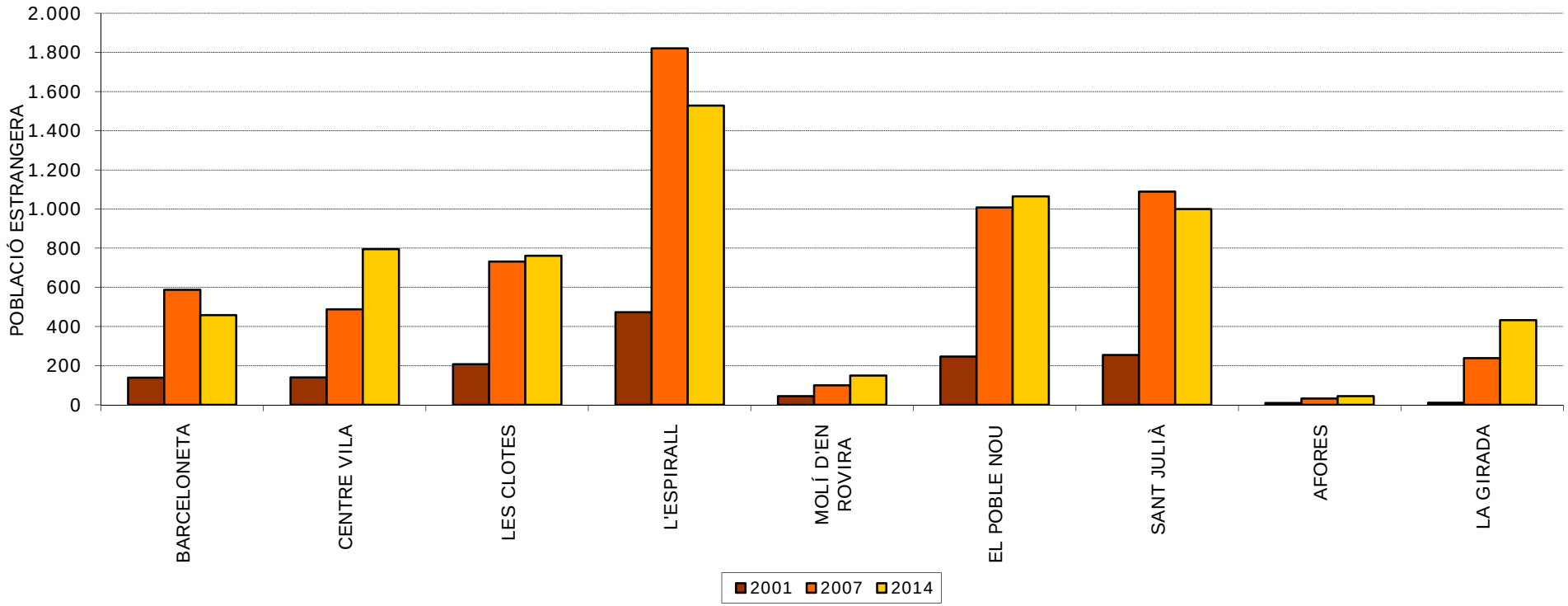

AJUNTAMENT VILAFRANCA DEL PENEDÈS

VILAFRANCA / POBLACIÓ SEGONS NACIONALITAT / 2014

Font: Padró Municipal d'Habitants (01.01.14)

BARRI	NACIONALITAT ESPANYOLA		ESTRANGERS*		TOTAL
BARCELONETA	3.029	86,87%	458	13,13%	3.487
CENTRE VILA	2.991	79,00%	795	21,00%	3.786
LES CLOTES	3.386	81,63%	762	18,37%	4.148
L'ESPIRALL	5.633	78,66%	1.528	21,34%	7.161
MOLÍ D'EN ROVIRA	1.519	91,07%	149	8,93%	1.668
EL POBLE NOU	7.336	87,32%	1.065	12,68%	8.401
SANT JULIÀ	5.494	84,60%	1.000	15,40%	6.494
AFORES	347	88,52%	45	11,48%	392
LA GIRADA	3.598	89,26%	433	10,74%	4.031
VILAFRANCA	**33.333**	**84,24%**	**6.235**	**15,76%**	**39.568**

* Dades del mapa

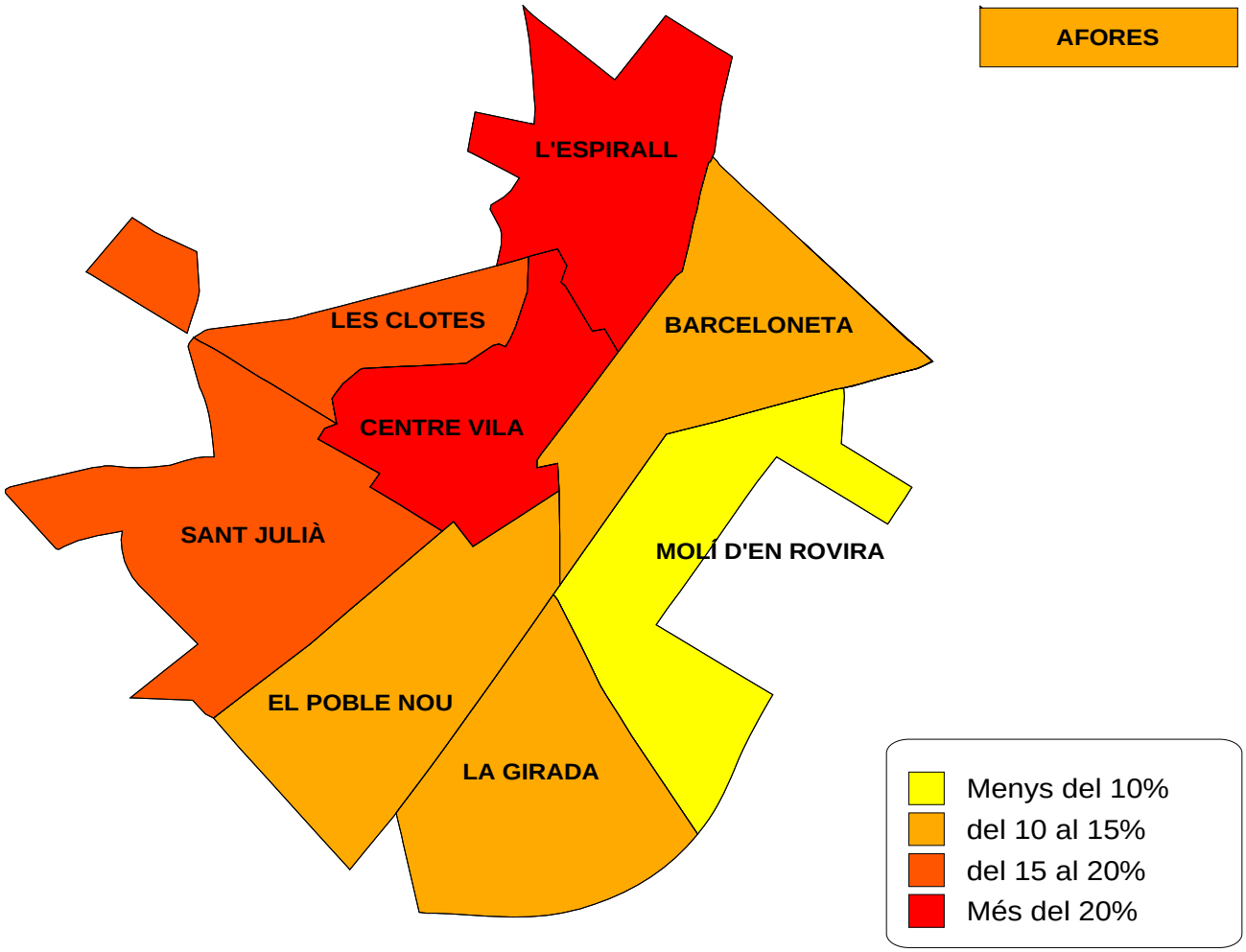

AJUNTAMENT VILAFRANCA DEL PENEDÈS

VILAFRANCA / ESTRUCTURA PER SEXE I GRUP D'EDAT DELS ESTRANGERS / 2014

Font: Padró Municipal d'Habitants (01.01.14)

EDAT	HOMES		DONES		TOTAL	
0-4	325	*5,21%*	293	*4,70%*	618	*9,91%*
5-9	215	*3,45%*	220	*3,53%*	435	*6,98%*
10-14	190	*3,05%*	154	*2,47%*	344	*5,52%*
15-19	193	*3,10%*	185	*2,97%*	378	*6,06%*
20-24	217	*3,48%*	215	*3,45%*	432	*6,93%*
25-29	252	*4,04%*	352	*5,65%*	604	*9,69%*
30-34	451	*7,23%*	394	*6,32%*	845	*13,55%*
35-39	523	*8,39%*	321	*5,15%*	844	*13,54%*
40-44	378	*6,06%*	277	*4,44%*	655	*10,51%*
45-49	241	*3,87%*	174	*2,79%*	415	*6,66%*
50-54	139	*2,23%*	118	*1,89%*	257	*4,12%*
55-59	95	*1,52%*	80	*1,28%*	175	*2,81%*
60-64	65	*1,04%*	39	*0,63%*	104	*1,67%*
65-69	18	*0,29%*	36	*0,58%*	54	*0,87%*
70-74	17	*0,27%*	22	*0,35%*	39	*0,63%*
75-79	9	*0,14%*	10	*0,16%*	19	*0,30%*
80-84	3	*0,05%*	5	*0,08%*	8	*0,13%*
85-89	1	*0,02%*	6	*0,10%*	7	*0,11%*
90-94	0	*0,00%*	1	*0,02%*	1	*0,02%*
95 i +	0	*0,00%*	1	*0,02%*	1	*0,02%*
TOTAL	**3.332**	**53,44%**	**2.903**	**46,56%**	**6.235**	**100,00%**

VILAFRANCA (estrangers)
POBLACIÓ: 6.235 habitants
JOVES: 22,41%
GENT GRAN: 2,07%
EDAT MITJANA: 31 anys

VILAFRANCA DEL PENEDÈS
ESTRUCTURA PER SEXE I GRUPS D'EDAT DELS ESTRANGERS

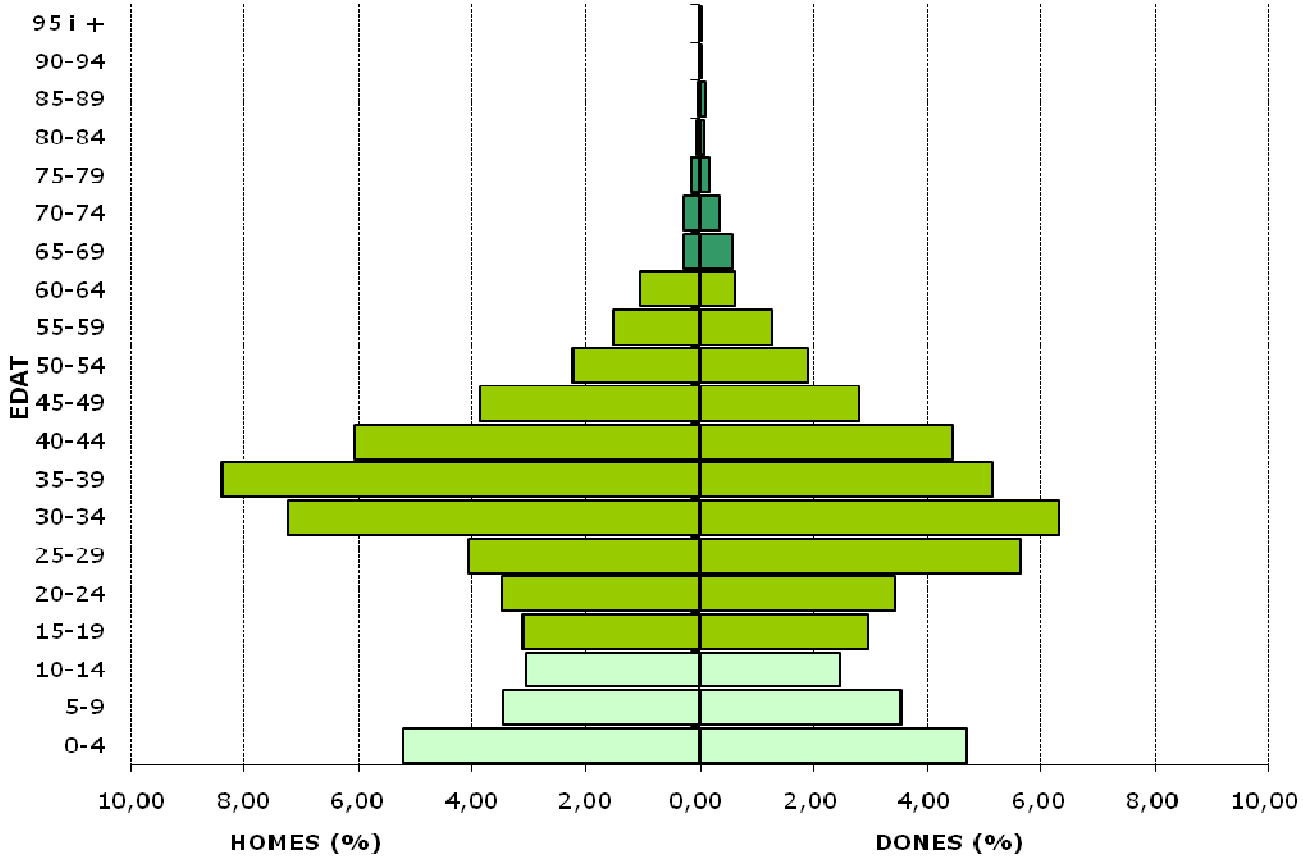

AJUNTAMENT VILAFRANCA DEL PENEDÈS

VILAFRANCA / POBLACIÓ PER BARRIS / 2014

Font: Padró Municipal d'Habitants (01.01.14)

BARRI	HOMES		DONES		TOTAL	
BARCELONETA	1.705	*4,31%*	1.782	*4,50%*	3.487	*8,81%*
CENTRE VILA	1.877	*4,74%*	1.909	*4,82%*	3.786	*9,57%*
LES CLOTES	2.062	*5,21%*	2.086	*5,27%*	4.148	*10,48%*
L'ESPIRALL	3.629	*9,17%*	3.532	*8,93%*	7.161	*18,10%*
MOLÍ D'EN ROVIRA	807	*2,04%*	861	*2,18%*	1.668	*4,22%*
EL POBLE NOU	4.085	*10,32%*	4.316	*10,91%*	8.401	*21,23%*
SANT JULIÀ	3.164	*8,00%*	3.330	*8,42%*	6.494	*16,41%*
AFORES	168	*0,42%*	224	*0,57%*	392	*0,99%*
LA GIRADA	2.019	*5,10%*	2.012	*5,08%*	4.031	*10,19%*
VILAFRANCA	**19.516**	**49,32%**	**20.052**	**50,68%**	**39.568**	**100,00%**

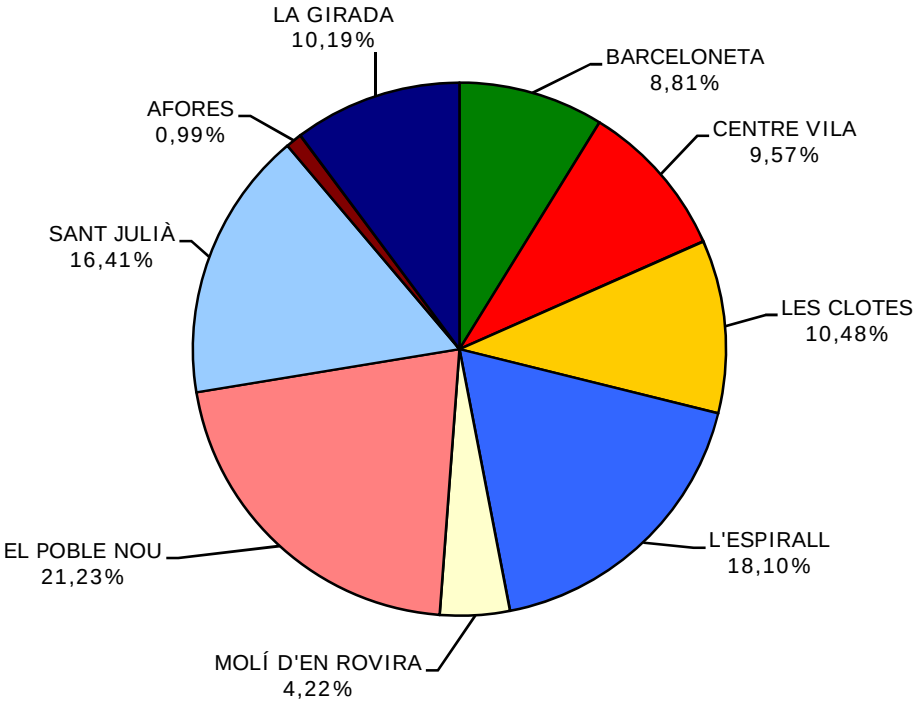

AJUNTAMENT VILAFRANCA DEL PENEDÈS

VILAFRANCA / ESTRUCTURA PER SEXE I EDAT / 2014

Font: Padró Municipal d'Habitants (01.01.14)

EDAT	HOMES		DONES		TOTAL	
0	200	0,51%	202	0,51%	402	1,02%
1	271	0,68%	236	0,60%	507	1,28%
2	250	0,63%	233	0,59%	483	1,22%
3	289	0,73%	253	0,64%	542	1,37%
4	229	0,58%	233	0,59%	462	1,17%
5	274	0,69%	274	0,69%	548	1,38%
6	246	0,62%	244	0,62%	490	1,24%
7	273	0,69%	229	0,58%	502	1,27%
8	249	0,63%	237	0,60%	486	1,23%
9	270	0,68%	215	0,54%	485	1,23%
10	224	0,57%	209	0,53%	433	1,09%
11	191	0,48%	212	0,54%	403	1,02%
12	218	0,55%	196	0,50%	414	1,05%
13	199	0,50%	197	0,50%	396	1,00%
14	184	0,47%	204	0,52%	388	0,98%
JOVES	3.567	9,01%	3.374	8,53%	6.941	17,54%
15	191	0,48%	187	0,47%	378	0,96%
16	189	0,48%	173	0,44%	362	0,91%
17	169	0,43%	189	0,48%	358	0,90%
18	200	0,51%	196	0,50%	396	1,00%
19	180	0,45%	163	0,41%	343	0,87%
20	205	0,52%	182	0,46%	387	0,98%
21	191	0,48%	180	0,45%	371	0,94%
22	198	0,50%	184	0,47%	382	0,97%
23	182	0,46%	191	0,48%	373	0,94%
24	197	0,50%	204	0,52%	401	1,01%
25	205	0,52%	209	0,53%	414	1,05%
26	189	0,48%	198	0,50%	387	0,98%
27	216	0,55%	245	0,62%	461	1,17%
28	217	0,55%	254	0,64%	471	1,19%
29	222	0,56%	243	0,61%	465	1,18%
30	264	0,67%	254	0,64%	518	1,31%
31	287	0,73%	331	0,84%	618	1,56%
32	317	0,80%	285	0,72%	602	1,52%
33	330	0,83%	323	0,82%	653	1,65%
34	365	0,92%	359	0,91%	724	1,83%
35	381	0,96%	372	0,94%	753	1,90%
36	396	1,00%	348	0,88%	744	1,88%
37	403	1,02%	346	0,87%	749	1,89%
38	440	1,11%	385	0,97%	825	2,09%
39	420	1,06%	350	0,88%	770	1,95%
40	375	0,95%	346	0,87%	721	1,82%
41	407	1,03%	340	0,86%	747	1,89%
42	372	0,94%	314	0,79%	686	1,73%
43	341	0,86%	319	0,81%	660	1,67%
44	333	0,84%	359	0,91%	692	1,75%
45	312	0,79%	297	0,75%	609	1,54%
46	325	0,82%	330	0,83%	655	1,66%
47	273	0,69%	318	0,80%	591	1,49%
48	303	0,77%	265	0,67%	568	1,44%
49	308	0,78%	297	0,75%	605	1,53%
50	269	0,68%	267	0,67%	536	1,35%
51	289	0,73%	262	0,66%	551	1,39%
52	256	0,65%	241	0,61%	497	1,26%
53	282	0,71%	241	0,61%	523	1,32%
54	258	0,65%	242	0,61%	500	1,26%
55	222	0,56%	251	0,63%	473	1,20%
56	226	0,57%	249	0,63%	475	1,20%
57	207	0,52%	234	0,59%	441	1,11%
58	212	0,54%	231	0,58%	443	1,12%
59	205	0,52%	196	0,50%	401	1,01%
60	184	0,47%	220	0,56%	404	1,02%
61	218	0,55%	190	0,48%	408	1,03%
62	182	0,46%	187	0,47%	369	0,93%
63	174	0,44%	200	0,51%	374	0,95%
64	202	0,51%	181	0,46%	383	0,97%
ADULTS	13.289	33,59%	12.928	32,67%	26.217	66,26%

AJUNTAMENT VILAFRANCA DEL PENEDÈS

VILAFRANCA / ESTRUCTURA PER SEXE I EDAT / 2014

Font: Padró Municipal d'Habitants (01.01.14)

EDAT	HOMES		DONES		TOTAL	
65	182	*0,46%*	225	*0,57%*	407	*1,03%*
66	166	*0,42%*	194	*0,49%*	360	*0,91%*
67	152	*0,38%*	183	*0,46%*	335	*0,85%*
68	162	*0,41%*	207	*0,52%*	369	*0,93%*
69	136	*0,34%*	187	*0,47%*	323	*0,82%*
70	147	*0,37%*	177	*0,45%*	324	*0,82%*
71	137	*0,35%*	131	*0,33%*	268	*0,68%*
72	113	*0,29%*	140	*0,35%*	253	*0,64%*
73	140	*0,35%*	177	*0,45%*	317	*0,80%*
74	75	*0,19%*	89	*0,22%*	164	*0,41%*
75	99	*0,25%*	113	*0,29%*	212	*0,54%*
76	106	*0,27%*	159	*0,40%*	265	*0,67%*
77	111	*0,28%*	161	*0,41%*	272	*0,69%*
78	96	*0,24%*	131	*0,33%*	227	*0,57%*
79	97	*0,25%*	135	*0,34%*	232	*0,59%*
80	78	*0,20%*	124	*0,31%*	202	*0,51%*
81	86	*0,22%*	133	*0,34%*	219	*0,55%*
82	62	*0,16%*	158	*0,40%*	220	*0,56%*
83	93	*0,24%*	130	*0,33%*	223	*0,56%*
84	82	*0,21%*	117	*0,30%*	199	*0,50%*
85	62	*0,16%*	103	*0,26%*	165	*0,42%*
86	77	*0,19%*	95	*0,24%*	172	*0,43%*
87	48	*0,12%*	84	*0,21%*	132	*0,33%*
88	39	*0,10%*	78	*0,20%*	117	*0,30%*
89	24	*0,06%*	67	*0,17%*	91	*0,23%*
90	30	*0,08%*	52	*0,13%*	82	*0,21%*
91	16	*0,04%*	50	*0,13%*	66	*0,17%*
92	17	*0,04%*	38	*0,10%*	55	*0,14%*
93	11	*0,03%*	37	*0,09%*	48	*0,12%*
94	5	*0,01%*	22	*0,06%*	27	*0,07%*
95	4	*0,01%*	19	*0,05%*	23	*0,06%*
96	4	*0,01%*	6	*0,02%*	10	*0,03%*
97	3	*0,01%*	14	*0,04%*	17	*0,04%*
98	0	*0,00%*	3	*0,01%*	3	*0,01%*
99	0	*0,00%*	1	*0,00%*	1	*0,00%*
100 i +	0	*0,00%*	10	*0,03%*	10	*0,03%*
GENT GRAN	2.660	*6,72%*	3.750	*9,48%*	6.410	*16,20%*
TOTAL	**19.516**	**49,32%**	**20.052**	**50,68%**	**39.568**	**100,00%**

AJUNTAMENT VILAFRANCA DEL PENEDÈS

VILAFRANCA / DISTRIBUCIÓ DE LA POBLACIÓ PER DISTRICTES I SECCIONS / 2014

Font: Padró Municipal d'Habitants (01.01.14)

DISTRICTE-SECCIÓ	HOMES		DONES		TOTAL	
DISTRICTE 01 - SECCIÓ 01	822	2,08%	819	2,07%	1.641	4,15%
DISTRICTE 01 - SECCIÓ 02	1.294	3,27%	1.320	3,34%	2.614	6,61%
DISTRICTE 01 - SECCIÓ 03	518	1,31%	513	1,30%	1.031	2,61%
TOTAL DISTRICTE 01	2.634	6,66%	2.652	6,70%	5.286	13,36%
DISTRICTE 02 - SECCIÓ 01	1.063	2,69%	1.041	2,63%	2.104	5,32%
DISTRICTE 02 - SECCIÓ 02	857	2,17%	860	2,17%	1.717	4,34%
DISTRICTE 02 - SECCIÓ 03	827	2,09%	747	1,89%	1.574	3,98%
DISTRICTE 02 - SECCIÓ 04	946	2,39%	945	2,39%	1.891	4,78%
DISTRICTE 02 - SECCIÓ 05	1.050	2,65%	1.090	2,75%	2.140	5,41%
DISTRICTE 02 - SECCIÓ 06	1.235	3,12%	1.234	3,12%	2.469	6,24%
TOTAL DISTRICTE 02	5.978	15,11%	5.917	14,95%	11.895	30,06%
DISTRICTE 03 - SECCIÓ 01	817	2,06%	872	2,20%	1.689	4,27%
DISTRICTE 03 - SECCIÓ 02	538	1,36%	598	1,51%	1.136	2,87%
DISTRICTE 03 - SECCIÓ 03	1.355	3,42%	1.414	3,57%	2.769	7,00%
DISTRICTE 03 - SECCIÓ 04	766	1,94%	812	2,05%	1.578	3,99%
TOTAL DISTRICTE 03	3.476	8,78%	3.696	9,34%	7.172	18,13%
DISTRICTE 04 - SECCIÓ 01	911	2,30%	955	2,41%	1.866	4,72%
DISTRICTE 04 - SECCIÓ 02	954	2,41%	1.038	2,62%	1.992	5,03%
DISTRICTE 04 - SECCIÓ 03	771	1,95%	810	2,05%	1.581	4,00%
DISTRICTE 04 - SECCIÓ 04	723	1,83%	779	1,97%	1.502	3,80%
DISTRICTE 04 - SECCIÓ 05	807	2,04%	861	2,18%	1.668	4,22%
DISTRICTE 04 - SECCIÓ 06	628	1,59%	707	1,79%	1.335	3,37%
DISTRICTE 04 - SECCIÓ 07	615	1,55%	625	1,58%	1.240	3,13%
DISTRICTE 04 - SECCIÓ 08	1.125	2,84%	1.135	2,87%	2.260	5,71%
DISTRICTE 04 - SECCIÓ 09	894	2,26%	877	2,22%	1.771	4,48%
TOTAL DISTRICTE 04	7.428	18,77%	7.787	19,68%	15.215	38,45%
VILAFRANCA	**19.516**	**49,32%**	**20.052**	**50,68%**	**39.568**	**100,00%**

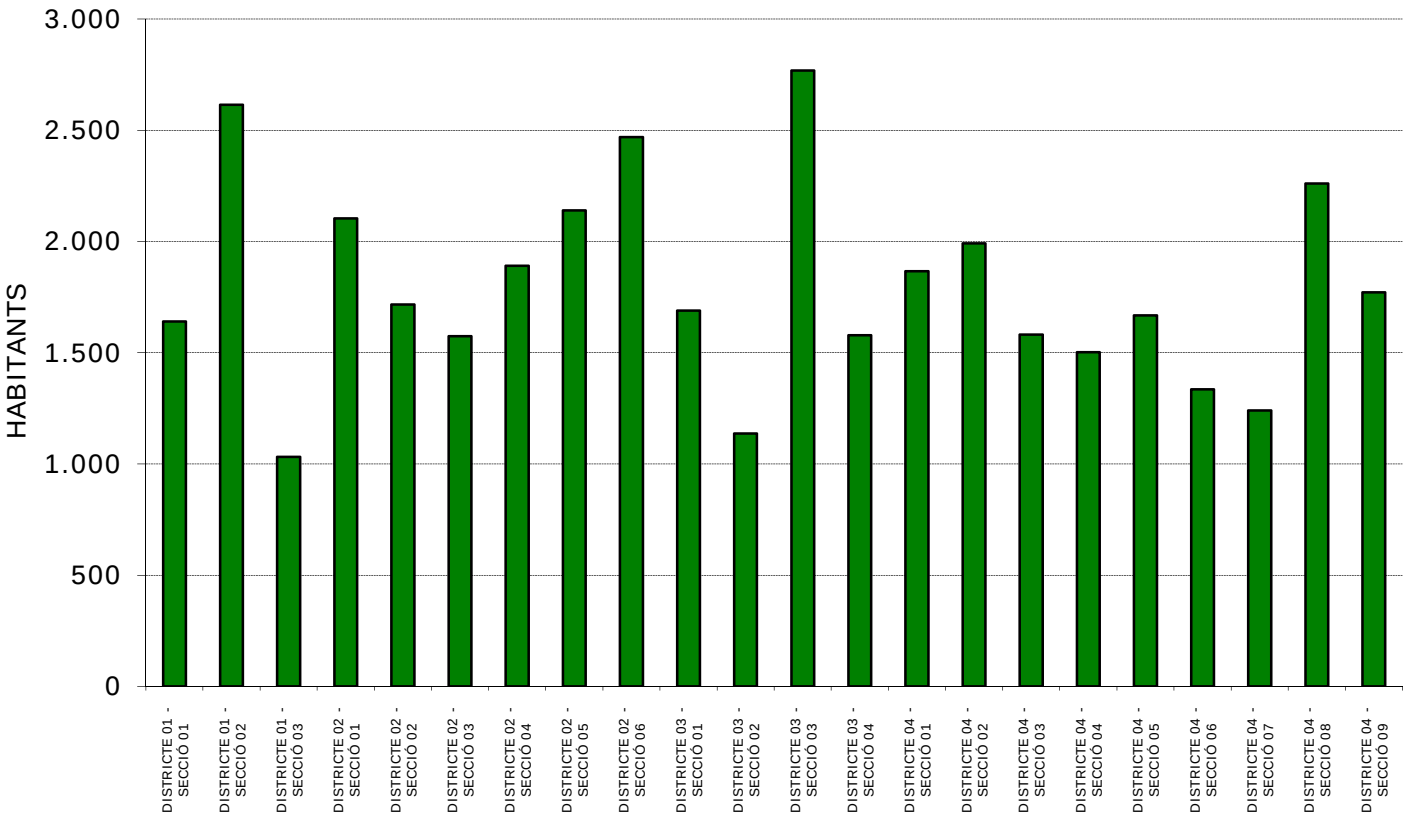

AJUNTAMENT VILAFRANCA DEL PENEDÈS

VILAFRANCA / VARIACIÓ ANUAL DE LA POBLACIÓ AUTÒCTONA PER BARRIS / 2014

Font: Padró Municipal d'Habitants (01.01.14)

	HOMES			DONES			TOTAL		
BARRI	1-1-2013	1-1-2014	-/+	1-1-2013	1-1-2014	-/+	1-1-2013	1-1-2014	-/+
BARCELONETA	1.402	1.468	+66	1.509	1.561	+52	2.911	3.029	+118
CENTRE VILA	1.434	1.422	-12	1.586	1.569	-17	3.020	2.991	-29
LES CLOTES	1.624	1.649	25	1.723	1.737	14	3.347	3.386	39
L'ESPIRALL	2.736	2.792	56	2.805	2.841	36	5.541	5.633	92
MOLÍ D'EN ROVIRA	714	732	+18	753	787	+34	1.467	1.519	+52
EL POBLE NOU	3.510	3.540	30	3.784	3.796	12	7.294	7.336	42
SANT JULIÀ	2.557	2.624	+67	2.775	2.870	+95	5.332	5.494	+162
AFORES	140	136	-4	222	211	-+11	362	347	-15
LA GIRADA	1.773	1.821	+48	1.719	1.777	+58	3.492	3.598	+106
VILAFRANCA	**15.890**	**16.184**	**+294**	**16.876**	**17.149**	**+273**	**32.766**	**33.333**	**+567**

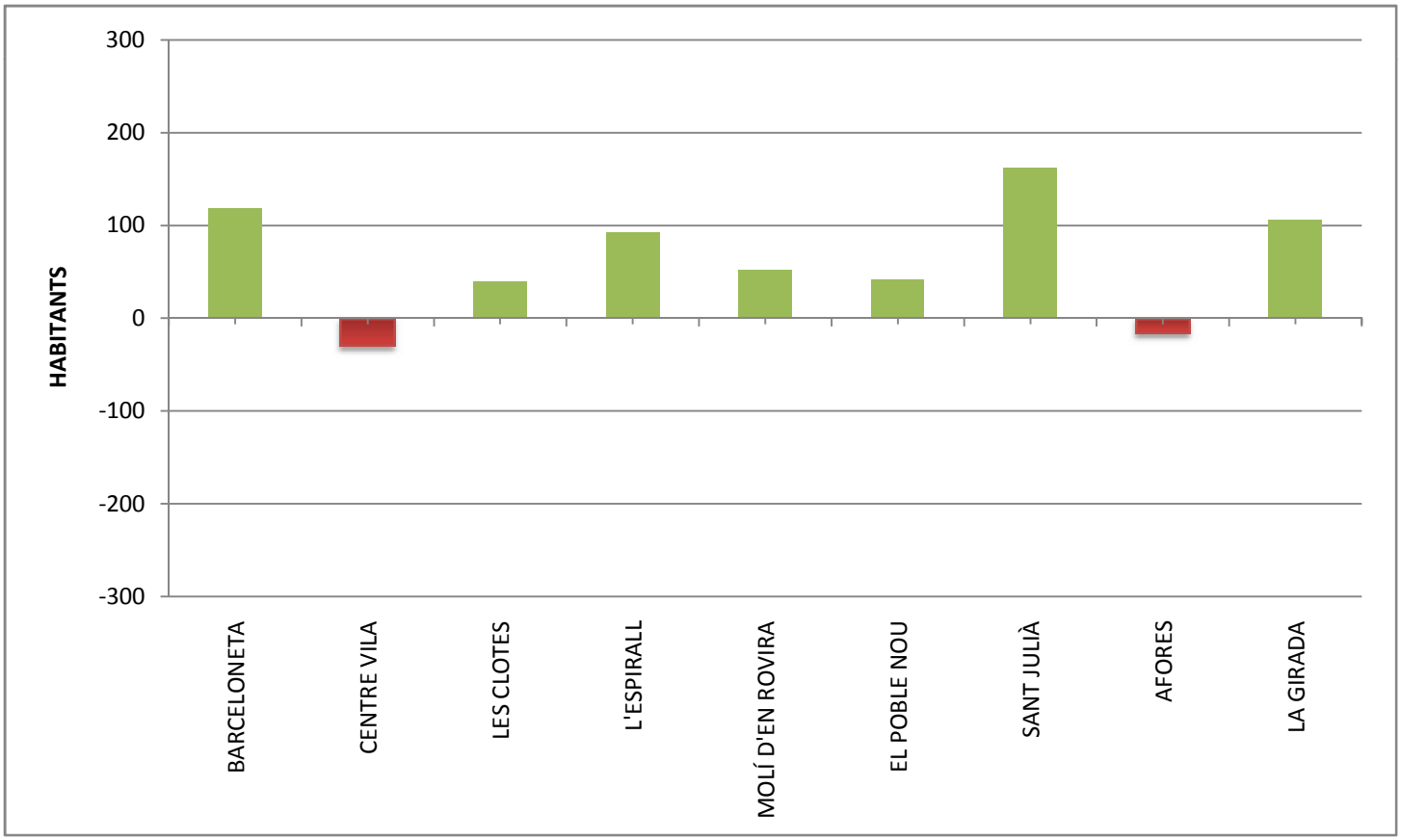

AJUNTAMENT VILAFRANCA DEL PENEDÈS

VILAFRANCA / POBLACIÓ AUTÒCTONA PER BARRIS / 2014

Font: Padró Municipal d'Habitants (01.01.14)

BARRI	HOMES		DONES		TOTAL	
BARCELONETA	1.468	*4,40%*	1.561	*4,68%*	3.029	*9,09%*
CENTRE VILA	1.422	*4,27%*	1.569	*4,71%*	2.991	*8,97%*
LES CLOTES	1.649	*4,95%*	1.737	*5,21%*	3.386	*10,16%*
L'ESPIRALL	2.792	*8,38%*	2.841	*8,52%*	5.633	*16,90%*
MOLÍ D'EN ROVIRA	732	*2,20%*	787	*2,36%*	1.519	*4,56%*
EL POBLE NOU	3.540	*10,62%*	3.796	*11,39%*	7.336	*22,01%*
SANT JULIÀ	2.624	*7,87%*	2.870	*8,61%*	5.494	*16,48%*
AFORES	136	*0,41%*	211	*0,63%*	347	*1,04%*
LA GIRADA	1.821	*5,46%*	1.777	*5,33%*	3.598	*10,79%*
VILAFRANCA	**16.184**	**48,55%**	**17.149**	**51,45%**	**33.333**	**100,00%**

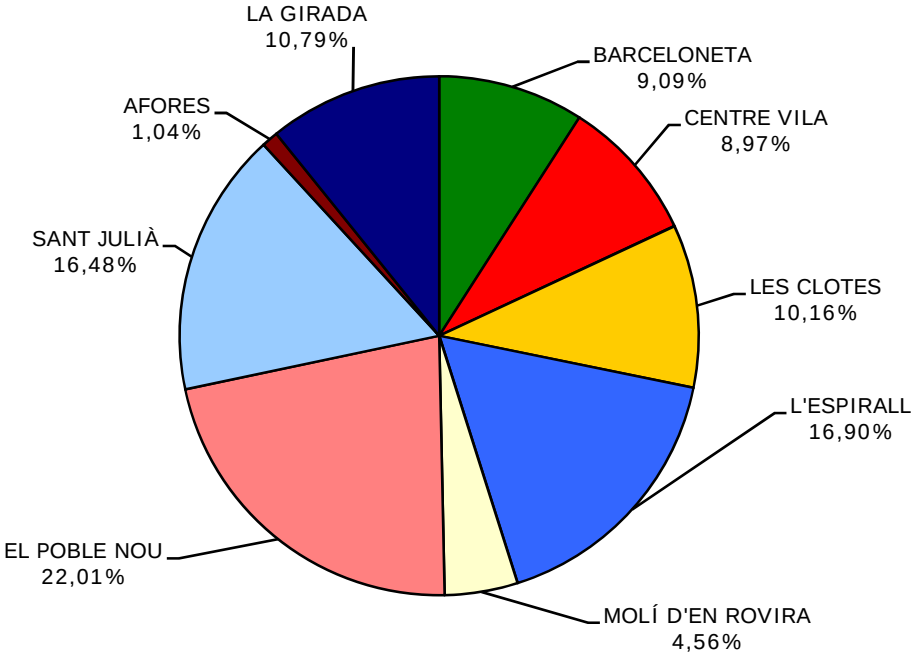

AJUNTAMENT VILAFRANCA DEL PENEDÈS

VILAFRANCA / POBLACIÓ AUTÒCTONA PER GRANS GRUPS D'EDAT I BARRIS (%) / 2014

Font: Padró Municipal d'Habitants (01.01.14)

BARRIS	JOVES (0-14 ANYS)		ADULTS (15-64 ANYS)		VELLS (65 ANYS I MÉS)	
BARCELONETA	408	13,47%	2.018	66,62%	603	19,91%
CENTRE VILA	410	13,71%	1.801	60,21%	780	26,08%
LES CLOTES	571	16,86%	2.198	64,91%	617	18,22%
L'ESPIRALL	890	15,80%	3.672	65,19%	1.071	19,01%
MOLÍ D'EN ROVIRA	299	19,68%	1.041	68,53%	179	11,78%
EL POBLE NOU	1.103	15,04%	4.692	63,96%	1.541	21,01%
SANT JULIÀ	930	16,93%	3.549	64,60%	1.015	18,47%
AFORES	24	6,92%	149	42,94%	174	50,14%
LA GIRADA	909	25,26%	2.388	66,37%	301	8,37%
VILAFRANCA DEL PENEDÈS	**5.544**	**16,63%**	**21.508**	**64,52%**	**6.281**	**18,84%**

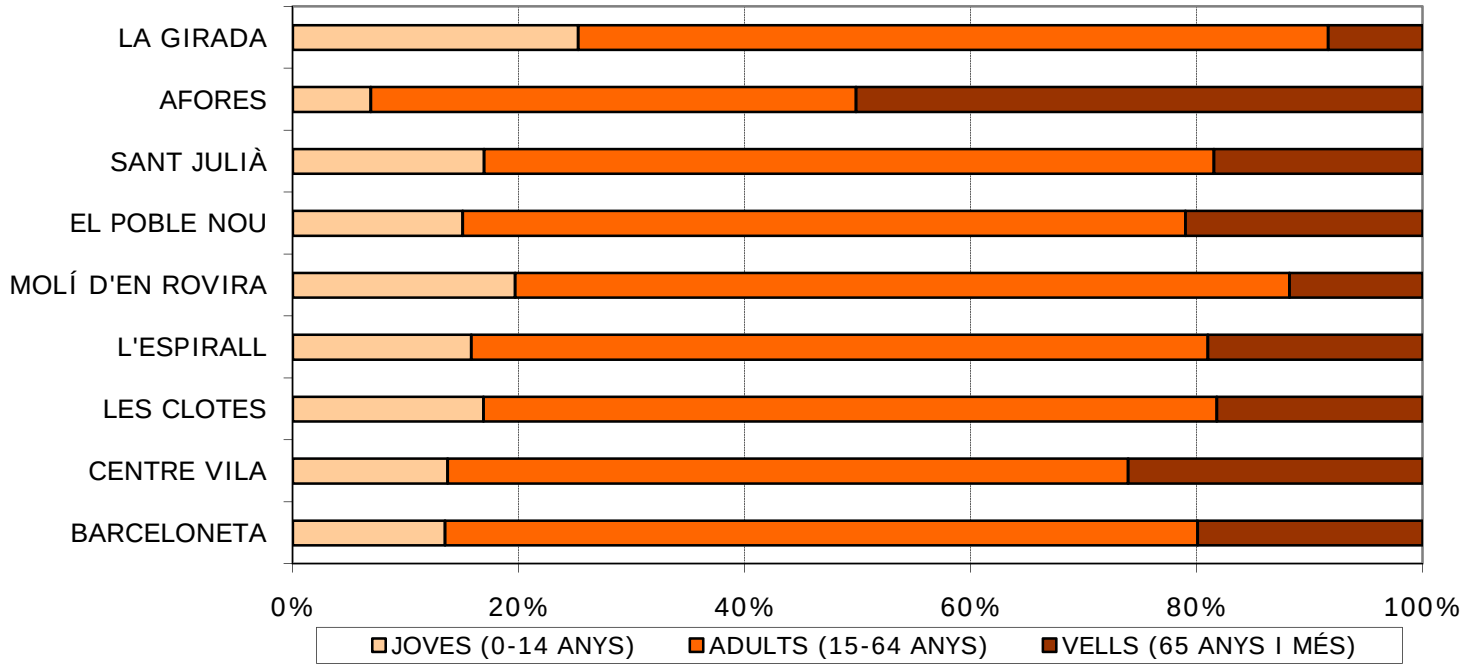

AJUNTAMENT VILAFRANCA DEL PENEDÈS

VILAFRANCA / ESTRUCTURA PER SEXE I GRUP D'EDAT DELS AUTÒCTONS / 2014

Font: Padró Municipal d'Habitants (01.01.14)

EDAT	HOMES		DONES		TOTAL	
0-4	914	*2,74%*	864	*2,59%*	1.778	*5,33%*
5-9	1.097	*3,29%*	979	*2,94%*	2.076	*6,23%*
10-14	826	*2,48%*	864	*2,59%*	1.690	*5,07%*
15-19	736	*2,21%*	723	*2,17%*	1.459	*4,38%*
20-24	756	*2,27%*	726	*2,18%*	1.482	*4,45%*
25-29	797	*2,39%*	797	*2,39%*	1.594	*4,78%*
30-34	1.112	*3,34%*	1.158	*3,47%*	2.270	*6,81%*
35-39	1.517	*4,55%*	1.480	*4,44%*	2.997	*8,99%*
40-44	1.450	*4,35%*	1.401	*4,20%*	2.851	*8,55%*
45-49	1.280	*3,84%*	1.333	*4,00%*	2.613	*7,84%*
50-54	1.215	*3,65%*	1.135	*3,41%*	2.350	*7,05%*
55-59	977	*2,93%*	1.081	*3,24%*	2.058	*6,17%*
60-64	895	*2,69%*	939	*2,82%*	1.834	*5,50%*
65-69	780	*2,34%*	960	*2,88%*	1.740	*5,22%*
70-74	595	*1,79%*	692	*2,08%*	1.287	*3,86%*
75-79	500	*1,50%*	689	*2,07%*	1.189	*3,57%*
80-84	398	*1,19%*	657	*1,97%*	1.055	*3,17%*
85-89	249	*0,75%*	421	*1,26%*	670	*2,01%*
90-94	79	*0,24%*	198	*0,59%*	277	*0,83%*
95 i +	11	*0,03%*	52	*0,16%*	63	*0,19%*
TOTAL	**16.184**	**48,55%**	**17.149**	**51,45%**	**33.333**	**100,00%**

VILAFRANCA DEL PENEDÈS (AUTÒCTONS)
POBLACIÓ: 33.333 habitants
JOVES: 16,63%
GENT GRAN: 18,84%
EDAT MITJANA: 42 anys

VILAFRANCA DEL PENEDÈS
ESTRUCTURA PER SEXE I GRUPS D'EDAT DELS AUTÒCTONS

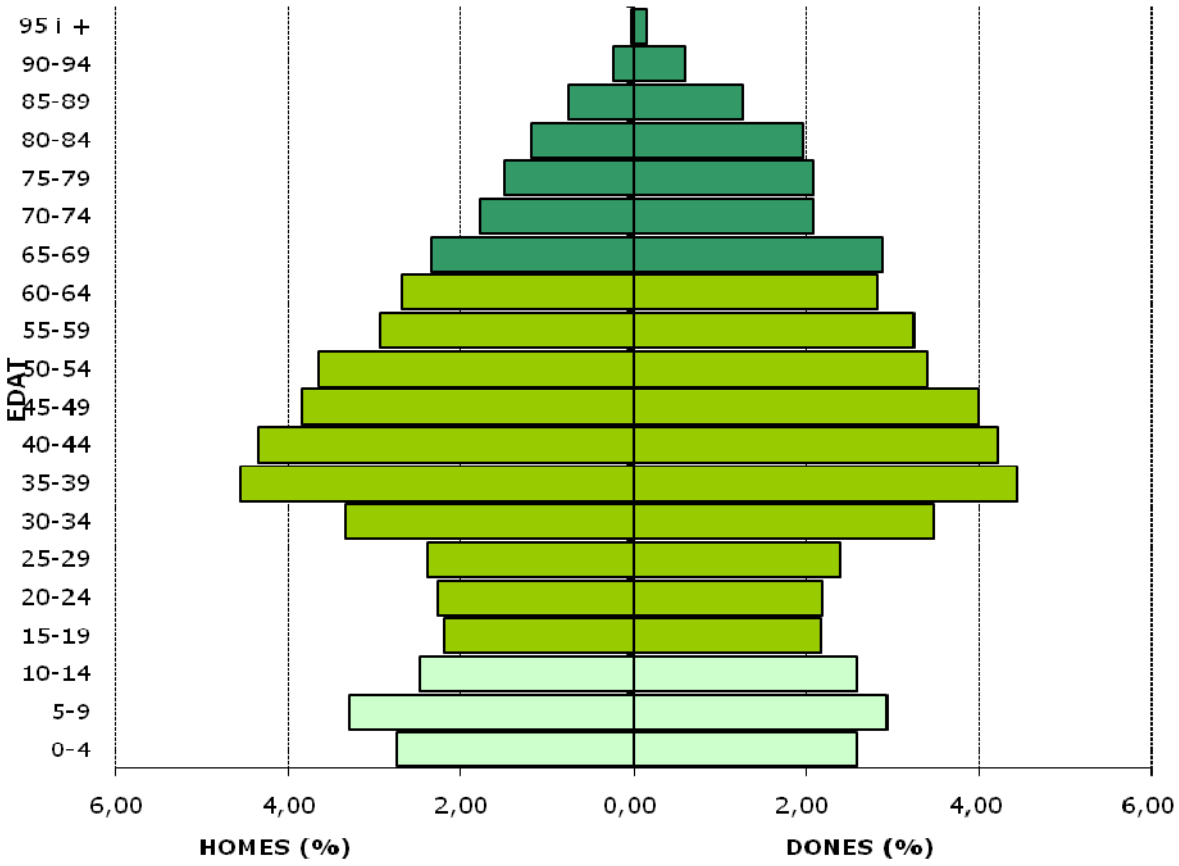

VILAFRANCA / ESTRUCTURA PER SEXE I EDAT DELS AUTÒCTONS / 2014

Font: Padró Municipal d'Habitants (01.01.14)

EDAT	HOMES		DONES		TOTAL	
0	146	*0,44%*	159	*0,48%*	305	*0,92%*
1	196	*0,59%*	167	*0,50%*	363	*1,09%*
2	189	*0,57%*	181	*0,54%*	370	*1,11%*
3	212	*0,64%*	185	*0,56%*	397	*1,19%*
4	171	*0,51%*	172	*0,52%*	343	*1,03%*
5	217	*0,65%*	215	*0,65%*	432	*1,30%*
6	203	*0,61%*	198	*0,59%*	401	*1,20%*
7	225	*0,68%*	186	*0,56%*	411	*1,23%*
8	213	*0,64%*	194	*0,58%*	407	*1,22%*
9	239	*0,72%*	186	*0,56%*	425	*1,28%*
10	199	*0,60%*	181	*0,54%*	380	*1,14%*
11	156	*0,47%*	184	*0,55%*	340	*1,02%*
12	178	*0,53%*	170	*0,51%*	348	*1,04%*
13	156	*0,47%*	164	*0,49%*	320	*0,96%*
14	137	*0,41%*	165	*0,50%*	302	*0,91%*
JOVES	2.837	*8,51%*	2.707	*8,12%*	5.544	*16,63%*
15	149	*0,45%*	151	*0,45%*	300	*0,90%*
16	150	*0,45%*	140	*0,42%*	290	*0,87%*
17	129	*0,39%*	151	*0,45%*	280	*0,84%*
18	161	*0,48%*	155	*0,47%*	316	*0,95%*
19	147	*0,44%*	126	*0,38%*	273	*0,82%*
20	165	*0,50%*	135	*0,41%*	300	*0,90%*
21	149	*0,45%*	149	*0,45%*	298	*0,89%*
22	157	*0,47%*	145	*0,44%*	302	*0,91%*
23	140	*0,42%*	144	*0,43%*	284	*0,85%*
24	145	*0,44%*	153	*0,46%*	298	*0,89%*
25	159	*0,48%*	140	*0,42%*	299	*0,90%*
26	143	*0,43%*	134	*0,40%*	277	*0,83%*
27	162	*0,49%*	172	*0,52%*	334	*1,00%*
28	170	*0,51%*	180	*0,54%*	350	*1,05%*
29	163	*0,49%*	171	*0,51%*	334	*1,00%*
30	175	*0,53%*	182	*0,55%*	357	*1,07%*
31	210	*0,63%*	246	*0,74%*	456	*1,37%*
32	227	*0,68%*	211	*0,63%*	438	*1,31%*
33	245	*0,74%*	239	*0,72%*	484	*1,45%*
34	255	*0,77%*	280	*0,84%*	535	*1,61%*
35	273	*0,82%*	310	*0,93%*	583	*1,75%*
36	286	*0,86%*	276	*0,83%*	562	*1,69%*
37	300	*0,90%*	284	*0,85%*	584	*1,75%*
38	320	*0,96%*	313	*0,94%*	633	*1,90%*
39	338	*1,01%*	297	*0,89%*	635	*1,91%*
40	285	*0,86%*	282	*0,85%*	567	*1,70%*
41	328	*0,98%*	290	*0,87%*	618	*1,85%*
42	295	*0,89%*	266	*0,80%*	561	*1,68%*
43	284	*0,85%*	258	*0,77%*	542	*1,63%*
44	258	*0,77%*	305	*0,92%*	563	*1,69%*
45	253	*0,76%*	259	*0,78%*	512	*1,54%*
46	271	*0,81%*	289	*0,87%*	560	*1,68%*
47	231	*0,69%*	278	*0,83%*	509	*1,53%*
48	256	*0,77%*	233	*0,70%*	489	*1,47%*
49	269	*0,81%*	274	*0,82%*	543	*1,63%*
50	237	*0,71%*	234	*0,70%*	471	*1,41%*
51	262	*0,79%*	239	*0,72%*	501	*1,50%*
52	223	*0,67%*	217	*0,65%*	440	*1,32%*
53	259	*0,78%*	219	*0,66%*	478	*1,43%*
54	234	*0,70%*	226	*0,68%*	460	*1,38%*
55	199	*0,60%*	235	*0,71%*	434	*1,30%*
56	207	*0,62%*	226	*0,68%*	433	*1,30%*
57	185	*0,56%*	221	*0,66%*	406	*1,22%*
58	192	*0,58%*	216	*0,65%*	408	*1,22%*
59	194	*0,58%*	183	*0,55%*	377	*1,13%*
60	166	*0,50%*	215	*0,65%*	381	*1,14%*
61	206	*0,62%*	182	*0,55%*	388	*1,16%*
62	168	*0,50%*	175	*0,53%*	343	*1,03%*
63	162	*0,49%*	190	*0,57%*	352	*1,06%*
64	193	*0,58%*	177	*0,53%*	370	*1,11%*
ADULTS	10.735	*32,21%*	10.773	*32,32%*	21.508	*64,52%*

VILAFRANCA DEL PENEDÈS

VILAFRANCA / ESTRUCTURA PER SEXE I EDAT DELS AUTÒCTONS / 2014

Font: Padró Municipal d'Habitants (01.01.14)

EDAT	HOMES		DONES		TOTAL	
65	175	*0,53%*	216	*0,65%*	391	*1,17%*
66	162	*0,49%*	189	*0,57%*	351	*1,05%*
67	149	*0,45%*	178	*0,53%*	327	*0,98%*
68	162	*0,49%*	199	*0,60%*	361	*1,08%*
69	132	*0,40%*	178	*0,53%*	310	*0,93%*
70	143	*0,43%*	172	*0,52%*	315	*0,95%*
71	136	*0,41%*	128	*0,38%*	264	*0,79%*
72	109	*0,33%*	138	*0,41%*	247	*0,74%*
73	136	*0,41%*	168	*0,50%*	304	*0,91%*
74	71	*0,21%*	86	*0,26%*	157	*0,47%*
75	96	*0,29%*	110	*0,33%*	206	*0,62%*
76	105	*0,32%*	155	*0,47%*	260	*0,78%*
77	107	*0,32%*	159	*0,48%*	266	*0,80%*
78	96	*0,29%*	130	*0,39%*	226	*0,68%*
79	96	*0,29%*	135	*0,41%*	231	*0,69%*
80	77	*0,23%*	124	*0,37%*	201	*0,60%*
81	86	*0,26%*	132	*0,40%*	218	*0,65%*
82	62	*0,19%*	156	*0,47%*	218	*0,65%*
83	91	*0,27%*	129	*0,39%*	220	*0,66%*
84	82	*0,25%*	116	*0,35%*	198	*0,59%*
85	62	*0,19%*	101	*0,30%*	163	*0,49%*
86	76	*0,23%*	93	*0,28%*	169	*0,51%*
87	48	*0,14%*	82	*0,25%*	130	*0,39%*
88	39	*0,12%*	78	*0,23%*	117	*0,35%*
89	24	*0,07%*	67	*0,20%*	91	*0,27%*
90	30	*0,09%*	52	*0,16%*	82	*0,25%*
91	16	*0,05%*	50	*0,15%*	66	*0,20%*
92	17	*0,05%*	38	*0,11%*	55	*0,17%*
93	11	*0,03%*	36	*0,11%*	47	*0,14%*
94	5	*0,02%*	22	*0,07%*	27	*0,08%*
95	4	*0,01%*	19	*0,06%*	23	*0,07%*
96	4	*0,01%*	6	*0,02%*	10	*0,03%*
97	3	*0,01%*	13	*0,04%*	16	*0,05%*
98	0	*0,00%*	3	*0,01%*	3	*0,01%*
99	0	*0,00%*	1	*0,00%*	1	*0,00%*
100 i +	0	*0,00%*	10	*0,03%*	10	*0,03%*
GENT GRAN	**2.612**	***7,84%***	**3.669**	***11,01%***	**6.281**	***18,84%***
TOTAL	**16.184**	**48,55%**	**17.149**	**51,45%**	**33.333**	**100,00%**

AJUNTAMENT VILAFRANCA DEL PENEDÈS

VILAFRANCA / VARIACIÓ ANUAL DE LA POBLACIÓ AUTÒCTONA PER BARRIS / 2014

Font: Padró Municipal d'Habitants (01.01.14)

	HOMES			DONES			TOTAL		
BARRI	1-1-2013	1-1-2014	-/+	1-1-2013	1-1-2014	-/+	1-1-2013	1-1-2014	-/+
BARCELONETA	1.402	1.468	+66	1.509	1.561	+52	2.911	3.029	+118
CENTRE VILA	1.434	1.422	-12	1.586	1.569	-17	3.020	2.991	-29
LES CLOTES	1.624	1.649	25	1.723	1.737	14	3.347	3.386	39
L'ESPIRALL	2.736	2.792	56	2.805	2.841	36	5.541	5.633	92
MOLÍ D'EN ROVIRA	714	732	+18	753	787	+34	1.467	1.519	+52
EL POBLE NOU	3.510	3.540	30	3.784	3.796	12	7.294	7.336	42
SANT JULIÀ	2.557	2.624	+67	2.775	2.870	+95	5.332	5.494	+162
AFORES	140	136	-4	222	211	-+11	362	347	-15
LA GIRADA	1.773	1.821	+48	1.719	1.777	+58	3.492	3.598	+106
VILAFRANCA	**15.890**	**16.184**	**+294**	**16.876**	**17.149**	**+273**	**32.766**	**33.333**	**+567**

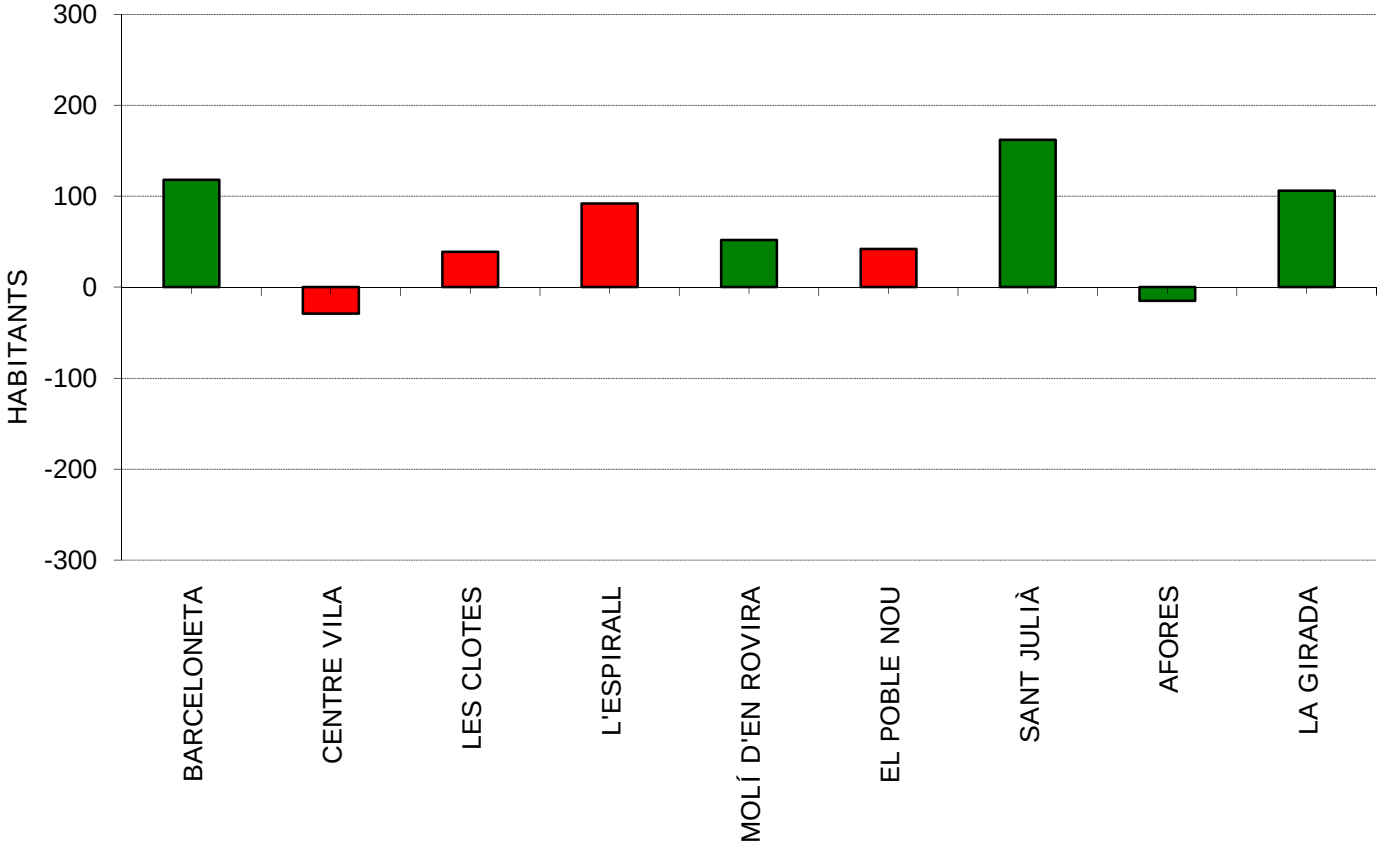

AJUNTAMENT VILAFRANCA DEL PENEDÈS

VILAFRANCA / POBLACIÓ ESTRANGERA PER BARRIS / 2014

Font: Padró Municipal d'Habitants (01.01.14)

BARRI	HOMES		DONES		TOTAL	
BARCELONETA	237	*3,80%*	221	*3,54%*	458	*7,35%*
CENTRE VILA	455	*7,30%*	340	*5,45%*	795	*12,75%*
LES CLOTES	413	*6,62%*	349	*5,60%*	762	*12,22%*
L'ESPIRALL	837	*13,42%*	691	*11,08%*	1.528	*24,51%*
MOLÍ D'EN ROVIRA	75	*1,20%*	74	*1,19%*	149	*2,39%*
EL POBLE NOU	545	*8,74%*	520	*8,34%*	1.065	*17,08%*
SANT JULIÀ	540	*8,66%*	460	*7,38%*	1.000	*16,04%*
AFORES	32	*0,51%*	13	*0,21%*	45	*0,72%*
LA GIRADA	198	*3,18%*	235	*3,77%*	433	*6,94%*
VILAFRANCA	**3.332**	**53,44%**	**2.903**	**46,56%**	**6.235**	**100,00%**

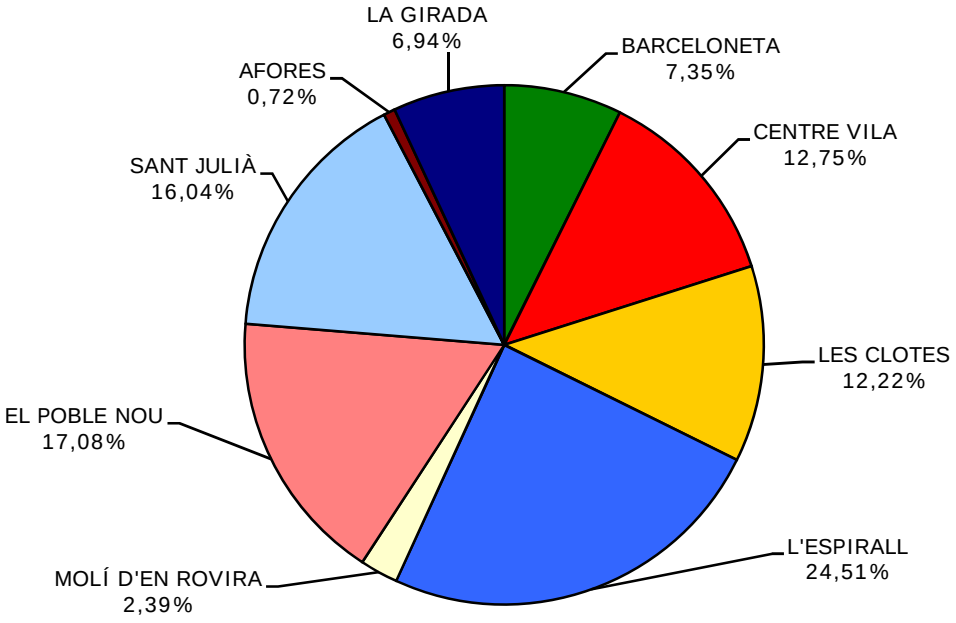

AJUNTAMENT VILAFRANCA DEL PENEDÈS

VILAFRANCA / POBLACIÓ ESTRANGERA PER GRANS GRUPS D'EDAT I BARRIS (%) / 2014

Font: Padró Municipal d'Habitants (01.01.14)

BARRI	JOVES (0-14 ANYS)		ADULTS (15-64 ANYS)		GENT GRAN (65 ANYS I MÉS) *	
BARCELONETA	87	19,00%	363	79,26%	8	1,75%
CENTRE VILA	176	22,14%	607	76,35%	12	1,51%
LES CLOTES	182	23,88%	564	74,02%	16	2,10%
L'ESPIRALL	381	24,93%	1.112	72,77%	35	2,29%
MOLÍ D'EN ROVIRA	24	16,11%	120	80,54%	5	3,36%
EL POBLE NOU	224	21,03%	821	77,09%	20	1,88%
SANT JULIÀ	223	22,30%	758	75,80%	19	1,90%
AFORES	2	4,44%	43	95,56%	0	0,00%
LA GIRADA	98	22,63%	321	74,13%	14	3,23%
VILAFRANCA DEL PENEDÈS	**1.397**	**22,41%**	**4.709**	**75,53%**	**129**	**2,07%**

* Dades del mapa

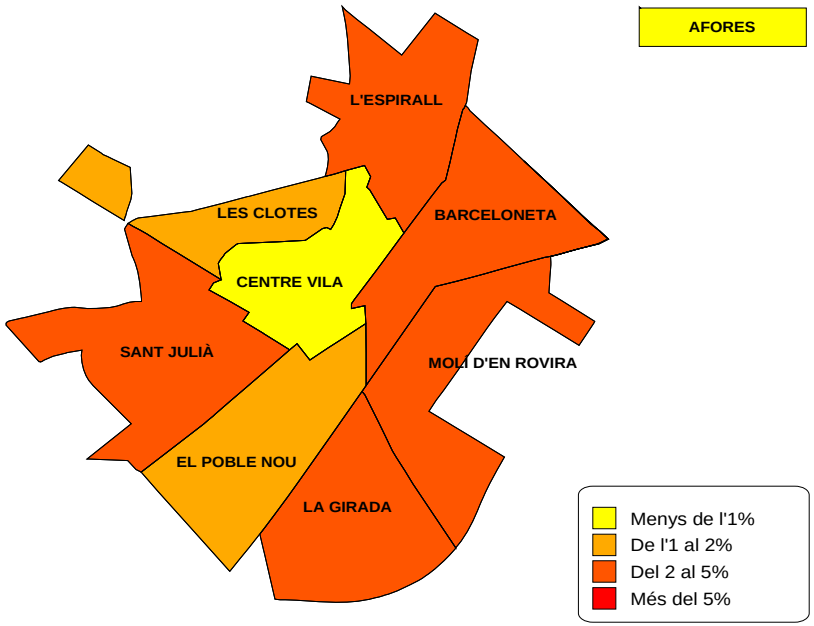

VILAFRANCA / ESTRUCTURA PER SEXE I EDAT DELS ESTRANGERS / 2014

Font: Padró Municipal d'Habitants (01.01.14)

EDAT	HOMES		DONES		TOTAL	
0	54	0,87%	43	0,69%	97	1,56%
1	75	1,20%	69	1,11%	144	2,31%
2	61	0,98%	52	0,83%	113	1,81%
3	77	1,23%	68	1,09%	145	2,33%
4	58	0,93%	61	0,98%	119	1,91%
5	57	0,91%	59	0,95%	116	1,86%
6	43	0,69%	46	0,74%	89	1,43%
7	48	0,77%	43	0,69%	91	1,46%
8	36	0,58%	43	0,69%	79	1,27%
9	31	0,50%	29	0,47%	60	0,96%
10	25	0,40%	28	0,45%	53	0,85%
11	35	0,56%	28	0,45%	63	1,01%
12	40	0,64%	26	0,42%	66	1,06%
13	43	0,69%	33	0,53%	76	1,22%
14	47	0,75%	39	0,63%	86	1,38%
JOVES	730	11,71%	667	10,70%	1.397	22,41%
15	42	0,67%	36	0,58%	78	1,25%
16	39	0,63%	33	0,53%	72	1,15%
17	40	0,64%	38	0,61%	78	1,25%
18	39	0,63%	41	0,66%	80	1,28%
19	33	0,53%	37	0,59%	70	1,12%
20	40	0,64%	47	0,75%	87	1,40%
21	42	0,67%	31	0,50%	73	1,17%
22	41	0,66%	39	0,63%	80	1,28%
23	42	0,67%	47	0,75%	89	1,43%
24	52	0,83%	51	0,82%	103	1,65%
25	46	0,74%	69	1,11%	115	1,84%
26	46	0,74%	64	1,03%	110	1,76%
27	54	0,87%	73	1,17%	127	2,04%
28	47	0,75%	74	1,19%	121	1,94%
29	59	0,95%	72	1,15%	131	2,10%
30	89	1,43%	72	1,15%	161	2,58%
31	77	1,23%	85	1,36%	162	2,60%
32	90	1,44%	74	1,19%	164	2,63%
33	85	1,36%	84	1,35%	169	2,71%
34	110	1,76%	79	1,27%	189	3,03%
35	108	1,73%	62	0,99%	170	2,73%
36	110	1,76%	72	1,15%	182	2,92%
37	103	1,65%	62	0,99%	165	2,65%
38	120	1,92%	72	1,15%	192	3,08%
39	82	1,32%	53	0,85%	135	2,17%
40	90	1,44%	64	1,03%	154	2,47%
41	79	1,27%	50	0,80%	129	2,07%
42	77	1,23%	48	0,77%	125	2,00%
43	57	0,91%	61	0,98%	118	1,89%
44	75	1,20%	54	0,87%	129	2,07%
45	59	0,95%	38	0,61%	97	1,56%
46	54	0,87%	41	0,66%	95	1,52%
47	42	0,67%	40	0,64%	82	1,32%
48	47	0,75%	32	0,51%	79	1,27%
49	39	0,63%	23	0,37%	62	0,99%
50	32	0,51%	33	0,53%	65	1,04%
51	27	0,43%	23	0,37%	50	0,80%
52	33	0,53%	24	0,38%	57	0,91%
53	23	0,37%	22	0,35%	45	0,72%
54	24	0,38%	16	0,26%	40	0,64%
55	23	0,37%	16	0,26%	39	0,63%
56	19	0,30%	23	0,37%	42	0,67%
57	22	0,35%	13	0,21%	35	0,56%
58	20	0,32%	15	0,24%	35	0,56%
59	11	0,18%	13	0,21%	24	0,38%
60	18	0,29%	5	0,08%	23	0,37%
61	12	0,19%	8	0,13%	20	0,32%
62	14	0,22%	12	0,19%	26	0,42%
63	12	0,19%	10	0,16%	22	0,35%
64	9	0,14%	4	0,06%	13	0,21%
ADULTS	2.554	40,96%	2.155	34,56%	4.709	75,53%

VILAFRANCA / ESTRUCTURA PER SEXE I EDAT DELS ESTRANGERS / 2014

Font: Padró Municipal d'Habitants (01.01.14)

EDAT	HOMES		DONES		TOTAL	
65	7	*0,11%*	9	*0,14%*	16	*0,26%*
66	4	*0,06%*	5	*0,08%*	9	*0,14%*
67	3	*0,05%*	5	*0,08%*	8	*0,13%*
68	0	*0,00%*	8	*0,13%*	8	*0,13%*
69	4	*0,06%*	9	*0,14%*	13	*0,21%*
70	4	*0,06%*	5	*0,08%*	9	*0,14%*
71	1	*0,02%*	3	*0,05%*	4	*0,06%*
72	4	*0,06%*	2	*0,03%*	6	*0,10%*
73	4	*0,06%*	9	*0,14%*	13	*0,21%*
74	4	*0,06%*	3	*0,05%*	7	*0,11%*
75	3	*0,05%*	3	*0,05%*	6	*0,10%*
76	1	*0,02%*	4	*0,06%*	5	*0,08%*
77	4	*0,06%*	2	*0,03%*	6	*0,10%*
78	0	*0,00%*	1	*0,02%*	1	*0,02%*
79	1	*0,02%*	0	*0,00%*	1	*0,02%*
80	1	*0,02%*	0	*0,00%*	1	*0,02%*
81	0	*0,00%*	1	*0,02%*	1	*0,02%*
82	0	*0,00%*	2	*0,03%*	2	*0,03%*
83	2	*0,03%*	1	*0,02%*	3	*0,05%*
84	0	*0,00%*	1	*0,02%*	1	*0,02%*
85	0	*0,00%*	2	*0,03%*	2	*0,03%*
86	1	*0,02%*	2	*0,03%*	3	*0,05%*
87	0	*0,00%*	2	*0,03%*	2	*0,03%*
88	0	*0,00%*	1	*0,02%*	1	*0,02%*
89	0	*0,00%*	1	*0,02%*	1	*0,02%*
90	0	*0,00%*	0	*0,00%*	0	*0,00%*
91	0	*0,00%*	0	*0,00%*	0	*0,00%*
92	0	*0,00%*	0	*0,00%*	0	*0,00%*
93	0	*0,00%*	0	*0,00%*	0	*0,00%*
94	0	*0,00%*	0	*0,00%*	0	*0,00%*
95	0	*0,00%*	0	*0,00%*	0	*0,00%*
96	0	*0,00%*	0	*0,00%*	0	*0,00%*
97	0	*0,00%*	0	*0,00%*	0	*0,00%*
98	0	*0,00%*	0	*0,00%*	0	*0,00%*
99	0	*0,00%*	0	*0,00%*	0	*0,00%*
100 i +	0	*0,00%*	0	*0,00%*	0	*0,00%*
GENT GRAN	48	*0,77%*	81	*1,30%*	129	*2,07%*
TOTAL	**3.332**	**53,44%**	**2.903**	**46,56%**	**6.235**	**100,00%**

AJUNTAMENT VILAFRANCA DEL PENEDÈS

VILAFRANCA / VARIACIÓ ANUAL DE LA POBLACIÓ ESTRANGERA PER BARRIS / 2014

Font: Padró Municipal d'Habitants (01.01.14)

	HOMES			DONES			TOTAL		
BARRI	1-1-2013	1-1-2014	-/+	1-1-2013	1-1-2014	-/+	1-1-2013	1-1-2014	-/+
BARCELONETA	244	237	-7	206	221	15	450	458	8
CENTRE VILA	463	455	-8	357	340	-17	820	795	-25
LES CLOTES	436	413	-23	342	349	7	778	762	-16
L'ESPIRALL	893	837	-56	705	691	-14	1.598	1.528	-70
MOLÍ D'EN ROVIRA	77	75	-2	69	74	5	146	149	3
EL POBLE NOU	617	545	-72	556	520	-36	1.173	1.065	-108
SANT JULIÀ	552	540	-12	480	460	-20	1.032	1.000	-32
AFORES	36	32	-+4	12	13	1	48	45	-+3
LA GIRADA	197	198	1	232	235	3	429	433	4
VILAFRANCA	**3.515**	**3.332**	**-183**	**2.959**	**2.903**	**-56**	**6.474**	**6.235**	**-239**

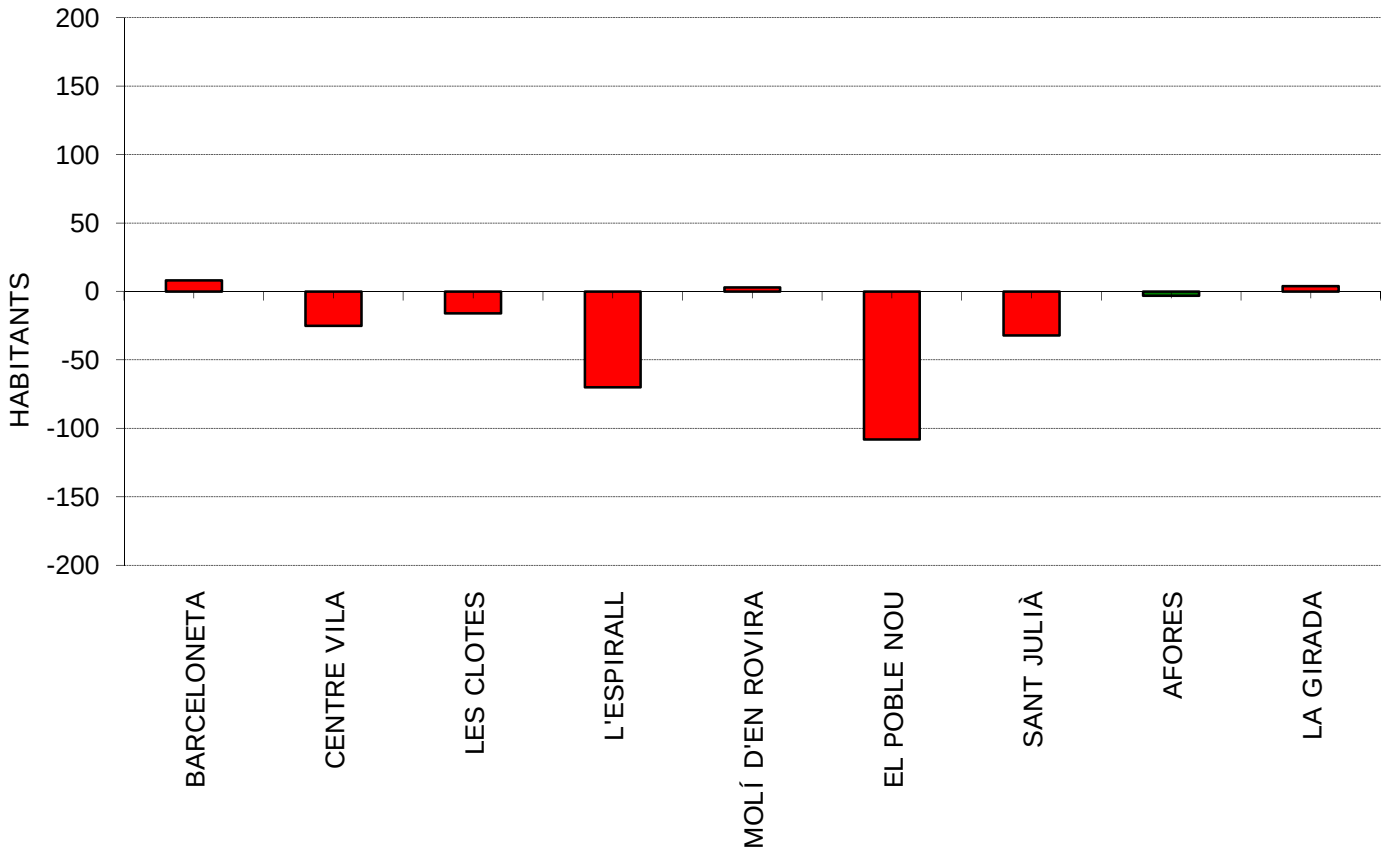

AJUNTAMENT VILAFRANCA DEL PENEDÈS

VILAFRANCA / POBLACIÓ DE 0 A 3 ANYS PER BARRIS / 2014

Font: Padró Municipal d'Habitants (01.01.14)

BARRI	HOMES		DONES		TOTAL	
BARCELONETA	83	4,29%	84	4,34%	167	8,63%
CENTRE VILA	78	4,03%	83	4,29%	161	8,32%
LES CLOTES	101	5,22%	94	4,86%	195	10,08%
L'ESPIRALL	183	9,46%	153	7,91%	336	17,37%
MOLÍ D'EN ROVIRA	76	3,93%	57	2,95%	133	6,88%
EL POBLE NOU	181	9,36%	166	8,58%	347	17,94%
SANT JULIÀ	138	7,14%	136	7,03%	274	14,17%
AFORES	44	2,28%	3	0,16%	47	2,43%
LA GIRADA	126	6,51%	148	7,65%	274	14,17%
VILAFRANCA	**1.010**	**52,22%**	**924**	**47,78%**	**1.934**	**100,00%**

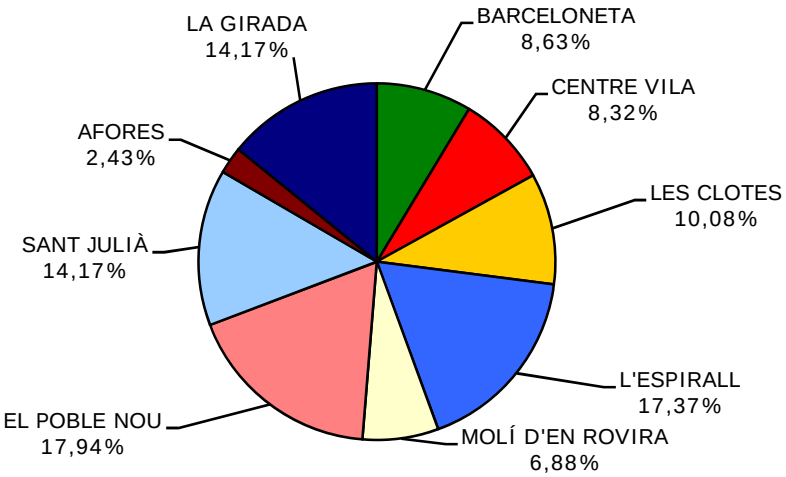

AJUNTAMENT VILAFRANCA DEL PENEDÈS

VILAFRANCA / POBLACIÓ ESTRANGERA PER SEXE I BARRIS SEGONS CONTINENT D'ORIGEN / 2014

Font: Padró Municipal d'Habitants (01.01.14)

BARRI	RESTA UE				RESTA EUROPA				ÀFRICA				AMÈRICA N. I C.				AMÈRICA DEL SUD				ÀSIA I OCEANIA				TOTAL		
	homes	dones	total		homes	dones	total		homes	dones	total		homes	dones	total		homes	dones	total		homes	dones	total		homes	dones	total
1 BARCELONETA	32	37	**69**	15,1%	8	14	**22**	4,8%	109	84	**193**	42,1%	6	9	**15**	3,3%	59	65	**124**	27,1%	23	12	**35**	7,6%	237	221	**458**
2 CENTRE VILA	34	33	**67**	8,4%	9	13	**22**	2,8%	308	188	**496**	62,4%	9	16	**25**	3,1%	61	77	**138**	17,4%	34	13	**47**	5,9%	455	340	**795**
3 LES CLOTES	35	26	**61**	8,0%	18	22	**40**	5,2%	243	180	**423**	55,5%	12	11	**23**	3,0%	82	99	**181**	23,8%	23	11	**34**	4,5%	413	349	**762**
4 L'ESPIRALL	51	52	**103**	6,7%	7	19	**26**	1,7%	642	467	**1.109**	72,6%	24	33	**57**	3,7%	100	111	**211**	13,8%	13	9	**22**	1,4%	837	691	**1.528**
5 MOLÍ D'EN ROVIRA	24	23	**47**	31,5%	12	9	**21**	###	16	14	**30**	20,1%	4	8	**12**	8,1%	19	18	**37**	24,8%	0	2	**2**	1,3%	75	74	**149**
6 EL POBLE NOU	90	58	**148**	13,9%	18	31	**49**	4,6%	230	192	**422**	39,6%	14	36	**50**	4,7%	143	158	**301**	28,3%	50	45	**95**	8,9%	545	520	**1.065**
7 SANT JULIÀ	70	65	**135**	13,5%	19	19	**38**	3,8%	260	181	**441**	44,1%	12	9	**21**	2,1%	141	159	**300**	30,0%	38	27	**65**	6,5%	540	460	**1.000**
8 AFORES	3	4	**7**	0,0%	1	0	**1**	0,0%	28	8	**36**	80,0%	0	0	**0**	0,0%	0	1	**1**	2,2%	0	0	**0**	0,0%	32	13	**45**
9 LA GIRADA	39	51	**90**	20,8%	18	14	**32**	7,4%	98	103	**201**	46,4%	10	11	**21**	4,8%	24	52	**76**	17,6%	9	4	**13**	3,0%	198	235	**433**
VILAFRANCA	378	349	**727**	11,7%	110	141	**251**	4,0%	1.934	1417	**3.351**	53,7%	91	133	**224**	3,6%	629	740	**1.369**	22,0%	190	123	**313**	5,0%	3.332	2.903	**6.235**

AJUNTAMENT VILAFRANCA DEL PENEDÈS

VILAFRANCA / POBLACIÓ ESTRANGERA PER SEXE I BARRIS SEGONS ÀREA D'ORIGEN / 2014

Font: Padró Municipal d'Habitants (01.01.14)

BARRI	RESTA UE				RESTA EUROPA				ÀFRICA-MAGREB				RESTA ÀFRICA				AMÈRICA NORD				AMÈRICA LLATINA				ÀSIA I OCEANIA				TOTAL		
	H	D	T	%	H	D	T	%	H	D	T	%	H	D	T	%	H	D	T	%	H	D	T	%	H	D	T	%	H	D	T
1 BARCELONETA	32	37	**69**	1,11%	8	14	**22**	0,35%	90	77	**167**	2,68%	19	7	**26**	0,42%	0	0	**0**	0,00%	65	74	**139**	2,23%	23	12	**35**	0,56%	237	221	**458**
2 CENTRE VILA	34	33	**67**	1,07%	9	13	**22**	0,35%	283	178	**461**	7,39%	25	10	**35**	0,56%	0	1	**1**	0,02%	70	92	**162**	2,60%	34	13	**47**	0,75%	455	340	**795**
3 LES CLOTES	35	26	**61**	0,98%	18	22	**40**	0,64%	221	169	**390**	6,26%	22	11	**33**	0,53%	0	0	**0**	0,00%	94	110	**204**	3,27%	23	11	**34**	0,55%	413	349	**762**
4 L'ESPIRALL	51	52	**103**	1,65%	7	19	**26**	0,42%	569	434	**1.003**	16,09%	73	33	**106**	1,70%	0	2	**2**	0,03%	124	142	**266**	4,27%	13	9	**22**	0,35%	837	691	**1.528**
5 MOLÍ D'EN ROVIRA	24	23	**47**	0,75%	12	9	**21**	0,34%	14	14	**28**	0,45%	2	0	**2**	0,03%	1	2	**3**	0,05%	22	24	**46**	0,74%	0	2	**2**	0,03%	75	74	**149**
6 EL POBLE NOU	90	58	**148**	2,37%	18	31	**49**	0,79%	213	176	**389**	6,24%	17	16	**33**	0,53%	1	5	**6**	0,10%	156	189	**345**	5,53%	50	45	**95**	1,52%	545	520	**1.065**
7 SANT JULIÀ	70	65	**135**	2,17%	19	19	**38**	0,61%	220	166	**386**	6,19%	40	15	**55**	0,88%	1	1	**2**	0,03%	152	167	**319**	5,12%	38	27	**65**	1,04%	540	460	**1.000**
8 AFORES	3	4	**7**	0,11%	1	0	**1**	0,02%	27	1	**28**	0,45%	1	7	**8**	0,13%	0	0	**0**	0,00%	0	1	**1**	0,02%	0	0	**0**	0,00%	32	13	**45**
9 LA GIRADA	39	51	**90**	1,44%	18	14	**32**	0,51%	96	103	**199**	3,19%	2	0	**2**	0,03%	0	0	**0**	0,00%	34	63	**97**	1,56%	9	4	**13**	0,21%	198	235	**433**
VILAFRANCA	378	349	**727**	####	110	141	**251**	4,03%	1733	1318	**3.051**	48,93%	201	99	**300**	4,81%	3	11	**14**	0,22%	717	862	**1.579**	25,32%	190	123	**313**	5,02%	3332	2903	**6.235**

AJUNTAMENT VILAFRANCA DEL PENEDÈS

VILAFRANCA / POBLACIÓ SEGONS NACIONALITAT / 2014

Font: Padró Municipal d'Habitants (01.01.14)

ÀSIA			ÀFRICA						EUROPA									AMÈRICA						OCEANIA		
			MAGREB			RESTA			UNIÓ EUROPEA			EUROPA DE L'EST			RESTA			AMÈRICA LLATINA			AMÈRICA NORD					
PAÍS	H	D	PAÍS	H	D	PAÍS	H	D	PAÍS	H	D	PAÍS	H	D	PAÍS	H	D	PAÍS	H	D	PAÍS	H	D	PAÍS	H	D
Aràbia			Algèria	33	15	Angola			Alemanya	23	12	Albània	1	0	Andorra	1	0	Argentina	49	62	Canad	0	1	Austràlia	1	1
Afganistan			Líbia			Benín			Àustria	0	1	Bielorússia	8	9	Islàndia			Bahames			EEUU	3	10	N.Zeland		
Armènia			Marroc	1.696	1.299	Burkina F.			Bèlgica	4	1	Bòsnia H.			Liechtenstei			Belize						Samoa		
Azerbaidjan			Mauritàni	4	3	Burundi			Bulgària	91	71	Croàcia	10	7	Mònaco			Bolivia	158	165				Papua		
Bahrain			Tunísia	0	1	C. d'Ivori			Dinamarca	2	0	Macedònia			Noruega			Brasil	10	18						
Bangla	78	37				Cap Verd	0	1	Eslovàquia	1	1	Moldàvia	2	4	Suïssa	1	0	Colòmbia	84	117						
Corea Nord						Camerun	2	0	Eslovènia			Montenegr	1	0				Costa Rica	1	2						
Corea Sud	2	1				C.d'Ivori	2	0	Estònia			Rússia	6	30				Cuba	23	18						
Filipines	6	7				Egipte	1	0	Finlàndia	1	1	Sèrbia	1	3				Dominica	0	1						
Índia	1	0				Etiòpia			França	17	14	Ucraïna	76	87				Equador	123	130						
Indonèsia	0	1				Gabon			Grècia	2	0	Geòrgia	3	0				Guatemala	1	0						
Iran						Gàmbia	2	3	Hongria									Haití								
Iraq						Ghana	130	59	Irlanda	0	3							Hondures	9	33						
Israel	1	0				Guinea B.			Itàlia	56	43							Jamaica								
Japó	0	5				Guinea Eq.	0	1	Letònia									Mèxic	11	11						
Kazakstan	0	1				Guinea	5	6	Lituània	4	11							Nicaragua	4	7						
Líban						Kènia	0	6	Luxemburg	1	0							P. Rico								
Malàisia	0	1				Libèria			Malta									Panamà								
Myanmar						Mali	30	8	P. Baixos	12	6							Paraguai	5	13						
Palestina						Maurici			Polònia	32	39							Perú	168	187						
Pakistan	24	4				Moçambic			Portugal	33	23							R.Dominicana	32	44						
Singapur						Namíbia			Regne Unit	16	11							Salvador	7	6						
Síria	1	0				Níger	1	0	Romania	80	102							Surinam	0	1						
Sri Lanka						Nigèria	10	7	Suècia	1	2							Trinid-Tob								
Tailàndia						R.D.Congo	1	0	Txèquia	2	8							Uruguai	11	8						
Taiwan						Ruanda			Xipre									Veneçuela	8	19						
Turquia	0	1				S. Leone												Xile	13	20						
Uzbekistan						S.Tomé																				
Xina	76	65				Senegal	17	6																		
						Sudàfrica																				
						Txad	0	2																		
	189	123		1.733	1.318		201	99		378	349		108	140		2	0		717	862		3	11		1	1
			Magreb		3.051	Resta Àfrica		300	Unió Europea		727	Europa Est		248	Resta Europa		2	Amèrica Llatina		1.579	Amèrica N.		14			

ÀSIA	312	ÀFRICA	3.351	EUROPA	977	AMÈRICA	1.593	OCEANIA	2

TOTAL HOMES	**3.332**
TOTAL DONES	**2.903**
TOTAL POBLACIÓ ESTRANGERA	